Sami Traces: Diversity and Curatorial Workarounds in Image Archives

Data: Images, Image Metadata, Interview Notes and Search Methodology

Tables for Images and Image Metadata, Swedish National Heritage Board on Flickr Commons and Kulturmiljöbild

Table 1. Image tags indicating identity markers, 308 tags listed by frequency. SNHB, Flickr Commons 2020. (2) **1**

Table 2. Search result for the keywords 'sami,' 'sapmi,' 'same' and 'samisk' in The Swedish National Heritage Board, Flickr Commons and Kulturmiljöbild 2020. Results overlap on Flickr Commons but not in Kulturmiljöbild. (1) **2**

Table 3. Search result for the keyword 'sami' on Flickr Commons with reference to results for 'sapmi,' 'same' and 'samisk' on Flickr Commons and Kulturmiljöbild. Sami references bold. Abbreviated captions. SNHB 2020. (1) **3**

Table 4. Image tags from the search result for the keywords 'sami,' 'sapmi,' 'same' and 'samisk' listed by frequency (22-1). SNHB, Flickr Commons 2020. (1) **4**

Table 5. Search result for images by Björn Allard on Flickr Commons and in Kulturmiljöbild indicating Sami references. Abbreviated captions. SNHB 2020. (3) **5**

Table 6. Search result for the keyword 'same' in Kulturmiljöbild with reference to results for 'sami,' 'sapmi,' 'same' and 'samisk on Flickr Commons. Sami reference marked by asterisk. Abbreviated captions. SNHB 2020. (1) **8**

Table 7. Search result for the keyword 'samisk' in Kulturmiljöbild with reference to results for 'sami,' 'sapmi,' 'same' and 'samisk on Flickr Commons. Sami reference marked by asterisk. Abbreviated captions. SNHB 2020. (2) **9**

Keyword Searches, Swedish National Heritage Board on Flickr Commons

SNHB Flickr Search Term Sami Thumbnails and Images 22 (67) **11**

SNHB Flickr Search Term Sapmi Thumbnail and Image 1 (4) **78**

SNHB Flickr Search Term Same Thumbnails 6 (4) **82**

SNHB Flickr Search Term Samisk Thumbnails 6 (1) **86**

Björn Allard Album, Swedish National Heritage Board on Flickr Commons and Kulturmiljöbild

SNHB Allard Flickr Thumbnails 63 (6) **87**

SNHB Allard Flickr Sami Images 24 (73) **93**

SNHB Allard Kulturmiljöbild Sami Images 24 (24) **165**

Keyword Searches, Swedish National Heritage Board on Kulturmiljöbild

SNHB Kulturmiljöbild Search Term Same List and Images 33 (41) **189**

SNHB Kulturmiljöbild Search Term Samisk List and Images 39 (44) **230**

Interview, Swedish National Heritage Board

Notes from interview with Anna Boman, SNHB Archives, curator and manager of SNHB account on Flickr Commons (4) **275**

Search Methodology, Swedish National Heritage Board on Flickr Commons

Flickr Tag Extraction Method (4) **279**

Research for this data was conducted by Vendela Grundell Gachoud within the project The Politics of Metadata at the Department of Culture and Aesthetics at Stockholm University, funded by the Swedish Research Council (grant no. 2018-01068). Project leader: Anna Näslund Dahlgren. Results of this research are presented in *Digital Approaches to Inclusion and Participation in Cultural Heritage* (eds. Giglitto et al, Routledge 2022).

Dataset produced by Vendela Grundell Gachoud within the project *The Politics of Metadata*, Department of Culture and Aesthetics at Stockholm University, funded by the Swedish Research Council (grant no. 2018-01068).

Identity markers on Flickr Commons	kids	artstudents
Tagged more than 1000 times	kind	arvidsson
theswedishnationalheritageboard	knitting	augustlandin
Tagged more than 100 times	married	badande
carlcurman	mädchen	badare
Tagged more than 10 times	police	basketvendors
sweden	seated	bathattendant
beard	smiling	bathers
man	sverige	bathing
schweden	workers	belgica
woman	artist	bengterlandfogelberg
children	baby	beritwallenberg
people	bathattendants	bicycleriding
standing	carlgcurman	bicyclist
germany	carolinacurman	bulgaria
espana	ciclista	bulgarien
spain	eesti	bélgica
women	estonia	bride
spanien	ethnic	carlaelp
boy	finland	carlpersson
men	frauen	carlscurman
curman	girlscouts	carolusxii
deutschland	gitano	carpenter
swedishnationalheritageboard	greek	carriagedriving
boys	hombre	carving
Tagged less than 10 times	jonsigurdcurman	charlesxii
callacurman	junge	cheers
girl	kid	constable
carl	meninos	contadini
husband	mother	customsinspectorbundsen
child	moustache	cutekids
denmark	mustache	cyclists
mulher	nannacurman	czechrepublic
norway	nationalmonumentofireland	deutsch
czech	norge	digging
fishermen	passangers	doctor
kinder	priest	drgamelin
menschen	reading	drrobertnordwall
pose	romani	egypticus
swedish	sailing	erikbrate
wife	sigurdcurman	estudantes
crowd	sitting	femme
fishing	skier	fisherman
iceland	smile	flautists
johangabrielmollén	svezia	flutists
musician	theswedishnationalheritageboard	folk
consulmollén	tyskland	forkedbeard
england	viking	fortuneteller
espagne	**Tagged 1 time**	foxing
familie	accountant	france
family	adolf	frankrike
farmer	allemanha	franzjosefbeard
girls	ambassadors	frithioflennmalm
greece	ancientgreece	frown
ireland	annetanner	gardener
island	artistbengterlandfogelberg	german
italy	artistperhasselberg	gitanas

Dataset produced by Vendela Grundell Gachoud within the project *The Politics of Metadata*, Department of Culture and Aesthetics at Stockholm University, funded by the Swedish Research Council (grant no. 2018-01068).

Identity markers on Flickr Commons	lyingdown	saintclemence
gitanos	mailman	saintmary
goodhusbandman	mansitting	saintnicolaus
grandmother	mary	saintpeter
grandson	menina	sami*
grasspeople	meninblack	samipeople*
grekland	mensch	sanktabrita
groupofpeoplepath	mensitting	sanktamaria
gustafiiadolf	menstanding	sanktlars
gustafretzius	militär	sapmi*
gutting	mining	schwedish
gypsy	moving	scowl
göteborgsfirstfemalestatue	männer	scowling
göteborgsförstakvinnostaty	nicodemustessin	seatedman
hannah	nicolas	shoemaker
hanschristianörsted	nilsson	sigurd
headmaster	ninos	sisters
heinrichhirschsprung	oldman	skiing
holdinghands	oldmanand	skägg
homem	oldspain	smiles
hotelstaff	olof	smilingfaces
händler	olofnilsson	sofia
inglaterra	oscardickson	sofiamagdalena
irishnationalmonument	painter	son
ingridcurman	painters	spinning
italia	passengers	squinting
jazzhands	paulinehirschprung	stgeorge
johnbörjeson	pederseverinkröyer	stmary
jonpetercurman	peoplestanding	student
jungen	perhasselberg	students
karloskarlööw	person	stvitus
karltheodorbrücke	personsittingbyroad	svenska
kindergruppe	photographer	swedishnationalmuseum
king	pojkar	swedishwoman
kinggustafiiadolf	postalworker	switzerland
korbverkäufer	princejoachimofdenmark	såningskvinnan
knutkjellmark	principegitano	threeboys
kolåsensamichapel*	ragnaröstberg	titlesåningskvinnan
kvinnofigur	remodeling	twowomen
kvinnor	resting	uk
labour	richardthelionheart	vikings
lantbrukaren	rowing	wanderer
lavoro	russian	waschfrauen
lernen	russianfederation	washing
logging	russianhistory	williamwthomasjr
looking	sailor	workingwoman
lounging	saint	yngveahlbom
lovinghusband	saintcatherine	***Sami references**

Table 1. Image tags indicating identity markers, 308 tags listed by frequency. SNHB, Flickr Commons 2020.

Image keyword search results	**Sami**	**Sapmi**	**Same**	**Samisk**
Flickr Commons	**22**	**1**	**6**	**6**
Kulturmiljöbild	**0**	**0**	**33**	**39**

Table 2. Search result for the keywords ‘sami,’ ‘sapmi,’ ‘same’ and ‘samisk’ in The Swedish National Heritage Board, Flickr Commons and Kulturmiljöbild 2020. Results overlap on Flickr Commons but not in Kulturmiljöbild.

Dataset produced by Vendela Grundell Gachoud within the project *The Politics of Metadata*, Department of Culture and Aesthetics at Stockholm University, funded by the Swedish Research Council (grant no. 2018-01068).

Image search results on Flickr Commons (FC) and Kulturmiljöbild (KMB)	**Sami reference**
1 FC Sami people in Härjedalen, Sweden. Img 23 in FC result for 'same.' **KMB** Samer i Härjedalen.	Title, caption Title
2 FC Sami hut, Satisjaure (Satihaure), Gällivare, Lappland, Sweden. **KMB** Satisjaure. Ställning till bågstångskåta. Laponia.	Title, caption Title, caption, category
3 FC Girl and goat at Sami camp, Satisjaure (Satihaure), Gällivare, Lappland, Sweden. **KMB** Satisjaure. Sameflicka med get. Laponia.	Title, caption Caption, category
4 FC Sami and reindeer in Lappland, Sweden. Img 30 in FC result for 'same.' **KMB** Samer i Lappland.	Title, caption Title
5 FC Sami people in Karesuando (Gárasavvon), Lappland, Sweden. Img 22 in FC result for 'same.' **KMB** Karesuando. Samer från Karesuando.	Title, caption Caption
6 FC Handöl Sami Chapel, Jämtland, Sweden. **KMB** Handöls kapell. Kapellet från sydväst. Foto omkring 1900.	Title, caption, **tag** **-**
7 FC Jukkasjärvi Church, Lappland, Sweden. Img 3 in FC result for 'same.' **KMB** Jukkasjärvi kyrka. Klockstapeln, med kyrkan i bakgrunden. Litografi från 1800-talets andra hälft.	Caption -
8 FC Sami hut, Satisjaure (Satihaure), Gällivare, Lappland, Sweden. **KMB** Satisjaure. Kåta täckt av torv i förgrunden. Vid sjön. Laponia.	Title, caption Caption, category
9 FC Sami camp, Satisjaure (Satihaure), Gällivare, Lappland, Sweden. **KMB** Satisjaure. Sameviste. Fisklådor och fisknät på störar, så kallade nätgist,vid stranden. Laponia.	Title, caption Caption
10 FC Sami school in Vaisaluokta, Jokkmokk, Lappland, Sweden. Img 1 in FC result for 'samisk.' **KMB** Vaisaluokta. Exteriör av skolan i Vaisaluokta med lärare och elever framför.	Title, caption Category
11 FC Sami people traveling at lake Luossajärvi, Lappland,Sweden. Img 54 in FC result for 'same.' **KMB** Kiruna. Samer färdas på isen på sjön Luossajärvi vid Kiruna.	Title, caption Caption
12 FC Sami family with reindeer, Jukkasjärvi, Lappland, Sweden. Img 6 in FC result for 'samisk.' **KMB** Kiruna. Samisk familj med renar och hund.	Title, caption Caption
13 FC Fishing-nets, lake Satisjaure (Satihaure), Gällivare, Lappland, Sweden. **KMB** Satisjaure. Upphängda fisknät på störar, så kallade nätgist. Laponia.	Title, caption -
14 FC School huts for Sami children, Jukkasjärvi, Lappland, Sweden. **KMB** Jukkasjärvi. Samiska skolkåtor.	Title, caption Caption, category
15 FC Sami camp at lake Luossajärvi, Lappland, Sweden. **KMB** Kiruna. Sameläger vid Luossajärvi	Title, caption Title, category
16 FC Prehistoric Sami grave at lake Ropen, Tärna, Lapland,Sweden. Img 2 in FC result for 'samisk.' **KMB** Ropen. RAÄ-nummer Tärna 192:1. Samisk grav med stenhällar vid Durrientjahke (Durrienjokk) vid sjön Ropen. I bakgrunden kring kullen en samisk boplats.	Title, caption Caption
17 FC Kolåsen Sami Chapel, Kall, Jämtland, Sweden. **KMB** Kall, Kolåsens Lappkapell. Kyrkan från norr.	Title, caption, **tag** Title
18 FC Interior of Sami school in Vaisaluokta, Lappland, Sweden. Img 3 in FC result for 'samisk.' **KMB** Vaisaluokta. Interiör av skolan i Vaisaluokta med studerande elever.	Title, caption Category
19 FC Jokkmokk Old Church, Lappland, Sweden. Img 1 in FC result for 'sapmi.' Img 57 in FC result for 'same.' **KMB** Jokkmokks gamla kyrka. Kyrkan med klockstapeln. Foto 1850-60-talet.	Caption, **tags** -
20 FC Girl cooking 'palt' in a Sami hut, Jukkasjärvi, Lappland, Sweden. Img 4 in FC result for 'samisk.' **KMB** Jukkasjärvi. Paltkokning i samekåta.	Title, caption Caption, category
21 FC Reindeer, Jukkasjärvi, Lappland, Sweden. Img 5 in FC result for 'samisk.' **KMB** Kiruna. Renhjord.	Caption -
22 FC Stora Sjöfallet falls, Lappland, Sweden **KMB** Stora Sjöfallet (Stour Muorkkegårttje)	Caption Title

Table 3. Search result for the keyword 'sami' on Flickr Commons with reference to results for 'sapmi,' 'same' and 'samisk' on Flickr Commons and Kulturmiljöbild. Sami references bold. Abbreviated captions. SNHB 2020.

Dataset produced by Vendela Grundell Gachoud within the project *The Politics of Metadata,* Department of Culture and Aesthetics at Stockholm University, funded by the Swedish Research Council (grant no. 2018-01068).

Tags in image search results on Flickr Commons for keywords 'sami,' 'sapmi,' 'same' and 'samisk'		
Tagged 22 times	children	queda
riksantikvarieämbetet	church	sapmi*
the swedish national heritage board	commons best	sami*
Tagged 3 times	education	sami people*
foto	girl	schnee
lappland	goat	sky
vintage	group	smiling faces
Tagged 2 times	gruppe	snow
animals	kleidung	snö
children	kolåsen sami chapel*	sweden
kids	lachen	trachten
kind	lakes	traditional regional dress
kinder	lapland	traditionell
landscape	lernen	view from north
schweden	mochila	vinter
Tagged 1 time	montes	water
1940	mountains	waterfalls
artwork	mulher	winter
bildung	mädchen	ziege
chapel	pedra	
child	photo	***Sami references**

Table 4. Image tags from the search result for the keywords 'sami,' 'sapmi,' 'same' and 'samisk' listed by frequency (22-1). SNHB, Flickr Commons 2020.

Dataset produced by Vendela Grundell Gachoud within the project *The Politics of Metadata*, Department of Culture and Aesthetics at Stockholm University, funded by the Swedish Research Council (grant no. 2018-01068).

Image search results for Allard on Flickr Commons and (FC) Kulturmiljöbild (KMB)	**FC tag**	**KMB categories (a) and keywords (b)**	**Sami reference**
1 KMB Satisjaure. Sameflicka med hund. Laponia. **FC** Girl and dog, Satisjaure (Satihaure), Gällivare, Lappland, Sweden.	The Swedish National Heritage Board; Riks-antikvarieämbetet; water; mountains; Mädchen; Schweden; Natur; Hund; dog; girl; Menschen; people; vintage; Foto; Berge; Landschaft; landscape	a 1) Övrigt; Familjeliv a 2) Byggnadsverk; Nomadnäring; Sameviste* b) Världsarv	Caption, category Title, caption
2 KMB Satisjaure. Vy mot Vietasjokk och Sarek. Laponia. **FC** Satisjaure (Satihaure), Gällivare, Lappland, Sweden.	The Swedish National Heritage Board; Riksantik-varieämbetet; water; stones; landscape; reflections	a) Miljöer; Insjö-miljöer b) Världsarv	Caption Title, caption
3 KMB Satisjaure. Fiske från roddbåt. Laponia. **FC** Rowboat, lake Satisjaure (Satihaure), Gällivare, Lappland, Sweden.	The Swedish National Heritage Board; Riks-antikvarieämbetet; Junge; boy; Menschen; people; boat; Boot; Gewässer; fischen; fishing; vintage; Schweden; Happy Birthday Flickr Commons	a 1) Miljöer; Insjö-miljöer a 2) Övrigt; Arbetsliv b) Världsarv	Caption Title, caption
4 KMB Satisjaure. Fjällbjörk vid sjön. Laponia. **FC** Mountain birches, Satisjaure (Sati-haure), Gällivare, Lappland, Sweden	The Swedish National Heritage Board; Riks-antikvarieämbetet; Happy Birthday Flickr Commons	a) Övrigt; Växter b) Världsarv	Caption Title, caption
5 KMB Satisjaure. Sameviste. Fisklådor och fisknät på störar, så kallade nätgist. Laponia. **FC** Sami camp, Satisjaure (Satiha-ure), Gällivare, Lappland, Sweden Img 9 in FC result for 'sami'	The Swedish National Heritage Board; Riks-antikvarieämbetet	a 1) Miljöer; Insjö-miljöer a 2) Övrigt; Arbetsliv b) Världsarv	Caption Title, caption
6 KMB Satisjaure. Kåta täckt av torv i förgrunden. Vid sjön. Laponia. **FC** Sami hut, Satisjaure (Satihaure), Gällivare, Lappland, Sweden. Img 8 in FC result for 'sami'	The Swedish National Heritage Board; Riksantikvarieämbetet; landscape	a 1) Miljöer; Insjö-miljöer a 2) Byggnadsverk; Nomadnäring; Sameviste* b) Världsarv	Caption, category Title, caption
7 KMB Satisjaure. Sameflicka med get. Laponia. **FC** Girl and goat at Sami camp, Satis-jaure (Satihaure), Gällivare, Lappland, Sweden. Img 3 in FC result for 'sami'	The Swedish National Heritage Board; Riksantikvarieämbetet; Ziege; goat; Schweden; foto; vintage; mädchen; girl; kind; child	a 1) Övrigt; Familjeliv a 2) Byggnadsverk; Nomadnäring; Sameviste* b) Världsarv	Caption, category Title, caption
8 KMB Satisjaure. Vid stranden. Laponia. **FC** Satisjaure (Satihaure), Gällivare, Lappland, Sweden.	The Swedish National Heritage Board; Riksantikvarieämbetet; boulders; mountains; water; landscape	a) Miljöer; Insjö-miljöer	Caption Title, caption
9 KMB Satisjaure. Upphängda fisknät på störar, så kallade nätgist. Laponia. **FC** Fishing-nets, lake Satisjaure (Sati-haure), Gällivare, Lappland, Sweden. Img 13 in FC result for 'sami.'	The Swedish National Heritage Board; Riksantikvarieämbetet	a 1) Miljöer; Insjö-miljöer a 2) Övrigt; Arbetsliv b) Världsarv	Caption Title, caption

Dataset produced by Vendela Grundell Gachoud within the project *The Politics of Metadata*, Department of Culture and Aesthetics at Stockholm University, funded by the Swedish Research Council (grant no. 2018-01068).

Image search results for Allard on Flickr Commons and (FC) Kulturmiljöbild (KMB)	**FC tag**	**KMB categories (a) and keywords (b)**	**Sami reference**
10 KMB Satisjaure. Ställning till båg-stångskåta. Laponia. **FC** Sami hut, Satisjaure (Satihaure), Gällivare, Lappland, Sweden. Img 2 in FC result for 'sami.'	The Swedish National Heritage Board; Riks-antikvarieämbetet	a 1) Fornminnen; Bebyggelselämn-ingar; Kåta* b) Världsarv	Caption, category Title, caption
11 KMB Satisjaure. Flygplan av typ Noor-duyn Norseman på sjön. "Lapp-landsflyget". Laponia. **FC** Seaplane on lake Satisjaure (Satihaure), Gällivare, Lappland, Sweden.	The Swedish National Heritage Board; Riksantik-varieämbetet; Aviation; Air-craft; Airplane; Bush Plane; Seaplane; Floatplane; Noor-duyn Aircraft; Noorduyn; Noorduyn Norseman; Norseman	a) Miljöer; Insjö-miljöer b) Världsarv	Caption Title, caption
12 KMB Satisjaure. Strandväg. Laponia. **FC** Rowboat on lake Satisjaure (Satihaure), Gällivare, Lappland, Sweden.	The Swedish National Heritage Board; Riksantikvarieämbetet; landscape; trees; water; foliage; lake	a) Miljöer; Insjö-miljöer b) Världsarv	Caption Title, caption
13 KMB Kamajokk kvarn. Gammal kvarn vid Kamajokk, i trakterna av Kvikkjokk. **FC** Old Watermill at Kamajokk river, Jokkmokk, Lappland, Sweden.	The Swedish National Heritage Board; Riksantikvarieämbetet	a 1) Miljöer; Insjö-miljöer a 2) Fornminnen; Industriell verksamhet och skogsbruk; Kvarn b) Naturreservat	- -
14 KMB Kamajokk. Kamajokk mot syd-sydväst. **FC** Kamajokk river, Jokkmokk, Lappland, Sweden.	The Swedish National Heritage Board; Riksantikvarieämbetet; landscape; Schweden; Fluss; river; nature; natur; Landschaft; Berge; mountains; foto	a) Miljöer; Insjö-miljöer b) Naturreservat	- -
15 KMB Kamajokk. (…). Fornminnes-inventerare från RAÄ tar rast vid elden. **FC** A break by the fire, Kamajokk, Jokkmokk, Lappland, Sweden.	The Swedish National Heritage Board; Riksantikvarieämbetet	a 1) Miljöer; Insjö-miljöer a 2) Övrigt; Arbetsmotiv b) Naturreservat	- -
16 KMB Kvikkjokk. Upphängda fisknät på störar, så kallade nätgist. (…). **FC** Prinskullen (Prince hill), Kvikk-jokk, Jokkmokk, Lappland, Sweden	The Swedish National Heritage Board; Riksantik-varieämbetet; Fischer-netze; Schweden; Foto	a 1) Miljöer; Insjö-miljöer a 2) Övrigt; Arbetsliv	- -
17 KMB Saggat. Saggat vid Snålkok, mot öster. **FC** Lake Saggat (Sakkat), Jokk-mokk, Lappland, Sweden.	The Swedish National Heritage Board; Riksantikvarieämbetet	a) Miljöer; Insjö-miljöer	- Title, caption
18 KMB Saggat. Upphängda fisknät på störar, så kallade nätgist. (…). **FC** Fishing-nets at lake Saggat (Sakkat), Jokkmokk, Lappland, Sweden.	The Swedish National Heritage Board; Riksantikvarieämbetet	a) Miljöer; Insjö-miljöer	- Title, caption
19 KMB Saggat. Stenåldersboplats vid Storrödjningen, nära vattendraget Tjatjisjåkka (…). **FC** Stone Age settlement, Saggat (Sakkat), Jokkmokk, Lappland, Sweden.	The Swedish National Heritage Board; Riksantikvarieämbetet	a 1) Fornminnen; Boplatser och visten; Boplats a 2) Miljöer; Insjömiljöer	Caption Title, caption

Dataset produced by Vendela Grundell Gachoud within the project *The Politics of Metadata*, Department of Culture and Aesthetics at Stockholm University, funded by the Swedish Research Council (grant no. 2018-01068).

Image search results for Allard on Flickr Commons and (FC) Kulturmiljöbild (KMB)	**FC tag**	**KMB categories (a) and keywords (b)**	**Sami reference**
20 KMB Saggat. Rosenrot (…). **FC** Rose root, Saggat (Sakkat), Jokkmokk, Lappland, Sweden.	The Swedish National Heritage Board; Riksantikvarieämbetet	a) Övrigt; Växter	- Title, caption
21 KMB Dabbsjön. Dabbnäs vid Stor-Dabbsjön. **FC** Lake Dabbsjön, Dorotea, Lappland, Sweden.	The Swedish National Heritage Board; Riksantikvarieämbetet; landscape; trees; nature; grass; plants	a 1) Miljöer; Odlingslandskap; Dalgångsbygd a 2) Miljöer; Insjö-miljöer	- -
22 KMB Dabbsjön. Dabbnäs vid Stor-Dabbsjön. **FC** Lake Dabbsjön, Dorotea, Lappland, Sweden	The Swedish National Heritage Board; Riksantikvarieämbetet; landscape; green; water; trees	a 1) Miljöer; Odlingslandskap; Dalgångsbygd a 2) Miljöer; Insjö-miljöer	- -
23 KMB Hälla. Flottning och timmer i Ångermanälven vid Hällaström. På andra sidan älven en sten-åldersboplats (…). **FC** Logs in Ångermanälven river at Hälla (Hielle), Åsele, Lappland, Sweden	The Swedish National Heritage Board; Riksantikvarieämbetet; logs; water; Logging	a 1) Miljöer; Insjö-miljöer a 2) Övrigt; Arbetsliv	- -
24 KMB Hälla. Kartering av stenålders-boplats vid Hällaström vid Ångermanälven. (…). **FC** Stone Age settlement, Hälla (Hielle), Åsele, Lappland, Sweden	The Swedish National Heritage Board; Riksantikvarieämbetet; landscape; trees	a 1) Övrigt; Arbetsmotiv a 2) Miljöer; Skogslandskap	- Title, caption

Table 5. Search result for images by Björn Allard on Flickr Commons and in Kulturmiljöbild indicating Sami references. Abbreviated captions. SNHB 2020.

Dataset produced by Vendela Grundell Gachoud within the project *The Politics of Metadata*, Department of Culture and Aesthetics at Stockholm University, funded by the Swedish Research Council (grant no. 2018-01068).

Image search results for keyword 'same' on Kulturmiljöbild (KMB) with cross-reference to Flickr Commons (FC)	**KMB categories (a) and keywords (b)**	**Sami reference**
1-8 (8-15) KMB Nilasjokk Barktäkt. Samerna använde innerbarken från tall för flera olika ändamål, bl. a. som föda.	a) Byggnadsverk; Nomadnäring; Sameviste.*	Caption, category
9-20 (36-47) KMB Gällivare. Stränderna runt Stora Lulevatten är rika på härdar. (…). Härdarna visar var samernas kåtor en gång stått.	a) Fornminnen; Boplatser och visten; Härd. b) Världsarv.	Caption
21-23 (48-50) KMB Gällivare kommunalhus. Skulpturen *Same* av Allan Wallberg 1957.	a) Byggnadsverk; Offentlig förvaltning; Kommunalhus. b) Övrigt; Skulpturer	Caption
24 (51) KMB Östra Ritjemjåkks sameviste. Vid Ritsem.Den samiska flaggan är gemensam för alla samer. Den godkändes år 1986. Laponia världsarv.	a 1) Miljöer; Fjällmiljö. a 2) Miljöer; Nationalpark. b) Riksintressen; Världsarv.	Title, caption
25 (53) KMB Samer i Härjedalen. (…). **FC** Sami people in Härjedalen. Img 1 in FC result for 'sami.' Img 23 in FC result for 'same.'	a 1) Övrigt; Måleri – ej arkitekturbunden; Akvatint. a 2) Övrigt; Familjeliv.	Title Title, caption
26 (57) KMB Samer i Lappland. (…) **FC** Sami and reindeer in Lappland, Sweden. Img 4 in FC result for 'sami.' Img 30 in FC result for 'same.'	a 1) Övrigt; Måleri – ej arkitekturbunden; Akvarell. a 2) Övrigt.	Title Title, caption
27 (58) KMB Jukkasjärvi. Samernas skolkåtor. Printed text on postcard: Lappbarnens skolkåtor, Jukkasjärvi.	a 1) Byggnadsverk; Utbildning och vetenskap; Skola. a 2) Byggnadsverk; Nomadnäring; Sameviste.*	Title, caption, category
28 (59) KMB Karesuando. Samer från Karesuando. Printed text on postcard: Karesuandolappar. **FC** Sami people in Karesuando (Gárasavvon), Lappland, Sweden. Img 5 in FC result for 'sami.' Img 22 in FC result for 'same.'	a) Övrigt; Familjeliv. b) Riksintressen.	Title, caption Title, caption
29 (60) KMB Kiruna. Samer på flyttning mot fjällen. Printed text on postcard: Lappar på flyttning mot fjällen.	a 1) Övrigt; Djur. a 2) Miljöer; Fjällmiljö. b) Riksintressen; Vintermotiv.	Title, caption
30 (61) KMB Kiruna. Samer färdas på isen på sjön Luossajärvi vid Kiruna. Printed text on postcard: Lappland. (Luossajärvi, Kiruna). **FC** Sami people traveling at lake Luossajärvi, Lappland, Sweden. Img 11 in FC result for 'sami.' Img 54 in FC result for 'same.'	a) Miljöer; Fjällmiljö. b) Riksintressen; Vintermotiv.	Caption Title, caption
31 (62) KMB Kiruna. Samer hos "Disponenti." Printed text on postcard: Lappar hos "Disponenti."	a 1) Miljöer; Stadsmiljö. a 2) Miljöer; Fjällmiljö. b) Riksintressen; Vintermotiv.	Title, caption
32 (63) KMB Kiruna kyrka. Altarkors av ek, samer vid korset. Av Christian Eriksson 1912-13.	a) Byggnadsverk; Religionsutövning – kyrkor (05) Altarprydnader.	Caption
33 (80) KMB Ankarede lappkapell. Samer vid kyrkhelg på Ankarede kapellplats. Printed text on postcard: Lappar vid kyrkhelg på Ankarede kapellplats.	a) Byggnadsverk; Religionsutövning – kyrkor (01) Exteriörer.	Title, caption

Table 6. Search result for the keyword 'same' in Kulturmiljöbild with reference to results for 'sami,' 'sapmi,' 'same' and 'samisk on Flickr Commons. Sami reference marked by asterisk. Abbreviated captions. SNHB 2020.

Dataset produced by Vendela Grundell Gachoud within the project *The Politics of Metadata*, Department of Culture and Aesthetics at Stockholm University, funded by the Swedish Research Council (grant no. 2018-01068).

Image search results for keyword 'samisk' on Kulturmiljöbild (KMB) with cross-reference to Flickr Commons (FC)		**KMB categories (a) and keywords (b)**	**Sami reference**
1-2 KMB	Kat nr 084 Runkalender av horn. Runkalender av samiskt ursprung.	a) Fornminnen; Ristningar, hällmålningar och minnes-märken; Runristning/runsten b) Runor	Caption
3-4 KMB	Kat nr 092 Runkalender av horn. Runkalender av samiskt ursprung.	a) Fornminnen; Ristningar, hällmålningar och minnes-märken; Runristning/runsten b) Runor	Caption
5-9 KMB	Kroktjärnvallen. Området Kroktjärnvallen/Bahrtja (Bartjan), ett [sic] samisk kulturmiljö. (…).	a 1) Byggnadsverk; Nomad-näring; Sameviste* a 2) Miljöer; Fjällmiljö b) Flygbilder; Riksintressen	Caption, category
10-12 KMB	Sádis (Satis). Samisk fiskebod, vid Vietas, Satihaure. Laponia världsarv.	a) Miljöer; Skogslandskap b): Riksintressen; Världsarv	Title, caption
13 KMB	Saivorova. Två samiska offerplatser i området Haltiosaari i Saivorova by vid sjön Isosaivo. (…).	a 1) Fornminnen; Kult, offer och folktro; Offerplats a 2) Miljöer; Insjömiljöer b) Flygbilder; Riksintressen	Caption
14 KMB	Satisjaure. Nätklykor, "vierme-tsakkeh", med fisk-nät, vid samiska sommarvistet Aleskätje vid sjön Satisjaure. Laponia.	a 1) Miljöer; Insjömiljöer a 2) Övrigt; Arbetsliv b) Världsarv	Caption
15 KMB	Östra Ritjemjåkks sameviste. (…). Den samiska flaggan är gemensam för alla samer. (…). Img 24 (51) in KMB result for 'same.'	a 1) Miljöer; Fjällmiljö a 2) Miljöer; Nationalpark b) Riksintressen; Världsarv	Title, caption
16 KMB	Svegs kyrka. Penningpung av skinn, samisk modell, inköpt 1808.	a 1) Byggnadsverk; Religions-utövning - kyrkor (11) Diverse	Caption
17-23 KMB	Akkats kraftverk. Byggt 1969-73. På utskoven/kraft-verksportarna har konstnärerna Bengt Lindström och Lars Pirak skapat en monumentalmålning som på olika sätt anknyter till det liv och den samiska kultur som alltjämt präglar just denna del av Sverige.	a 1) Övrigt; Måleri a 2) Byggnadsverk; Samhällsservice och teknisk försörjning; Kraftverk	Caption
24 KMB **FC**	Jukkasjärvi. Samiska skolkåtor. Printed text on postcard: Jukkasjärvi. Nomadskolekåtor. School huts for Sami children, Jukkasjärvi, Lappland, Sweden. Img 14 in FC result for 'sami.'	a 1) Byggnadsverk; Utbild-ning och vetenskap; Skola a 2) Byggnadsverk; Nomad-näring; Sameviste* b) Riksintressen; Vintermotiv	Title, caption, category Title, category
25 KMB **FC**	Kiruna. Samisk familj med renar och hund. Printed text on postcard: Lappland Sami family with reindeer, Jukkasjärvi, Lappland, Sweden. Img 6 in FC result for 'samisk.' Img 12 in FC result for 'sami.'	a 1) Övrigt; Djur a 2) Miljöer; Fjällmiljö b) Vintermotiv	Title, caption Title, caption
26 KMB	Kiruna. Samiskt visthus. Printed text on postcard: Lapparnas visthus	a 1) Byggnadsverk; Jord-bruk; Visthus a 2) Byggnadsverk; Nomad-näring; Sameviste* b) Riksintressen	Title, caption, category
27 KMB	Malå. Samisk kyrkstad. (…)	a 1) Byggnadsverk; Religions-utövning; Lappstad*	Caption, category
28-30 KMB	Atoklimpen. Samisk kulturmiljö på och vid fjället Atoklimpen (Aatoeklibpie / Atoklinten), väster om Atofjället. Under bildens mitt kåta RAÄnr Tärna 665:1 och Atostugan - en timmerstuga inom området för samebyn Vapsten. (…).	a 1) Byggnadsverk; Nomad-näring; Sameviste* a 2) Miljöer; Fjällmiljö b) Flygbilder; Kultur-reservat; Riksintressen	Caption, category

Dataset produced by Vendela Grundell Gachoud within the project *The Politics of Metadata,* Department of Culture and Aesthetics at Stockholm University, funded by the Swedish Research Council (grant no. 2018-01068).

Image search results for keyword 'samisk' on Kulturmiljöbild (KMB) with cross-reference to Flickr Commons (FC)		**KMB categories (a) and keywords (b)**	**Sami reference**
31 KMB **FC**	Ropen. (…) Samisk grav med stenhällar vid Durrientjahke (Durrienjokk) vid sjön Ropen. (…) Prehistoric Sami grave at lake Ropen, Tärna, Lapland, Sweden. Img 16 in FC result for 'sami.' Img 2 in FC result for 'samisk.'	a 1) Fornminnen; Boplatser och visten; Boplats a 2) Fornminnen; Gravar	Caption Title, caption
32 KMB	Strimasund. (…) Området har många samiska fornlämningar, kåtor, rengärden, boplatser RAÄnr Tärna 18:1, 653:1, m.m. (…).	a 1) Fornminnen; Boplatser och visten; Boplats a 2) Miljöer; Insjömiljöer b) Flygbilder; Riksintressen	Caption
33-34 KMB	Hamptjärn. Hamptjärn, ett [sic] samisk kulturmiljö vid Hamptjärnen och ån Gaavesjohke (Gavostjukke) mellan fjällområdena Sipmehke och Skårnja. (…)	a 1) Fornminnen; Boplatser och visten; Stalotomt* a 2) Miljöer; Fjällmiljö b) Flygbilder; Riksintressen; Naturreservat	Caption
35-36 KMB	Maskien. (…) Samisk kulturmiljö med lämningar efter forntida bosättning norr om Raukasjö (Raevkiejaevrie). Vid bildens mitt stalotomt och kåta RAÄnr Frostviken 261:1, 262:1, 265:1 m.m. (…).	a 1) Byggnadsverk; Nomadnäring; Sameviste* a 2) Miljöer; Fjällmiljö b) Flygbilder; Riksintressen; Naturreservat	Caption, category
37-38 KMB	Offerskalet. Fjällområde med samiska offerplatser i dalgången Offerskalet mellan Risfjället (Rejseje) och Offerkullen vid Rissjön. (…).	a 1) Fornminnen; Kult, offer och folktro; Offerplats a 2) Miljöer; Fjällmiljö b) Flygbilder; Riksintressen; Naturreservat	Caption
39 KMB	Vilhelmina, Fatmomakke kapell. Kyrkstad (en del av den samisk) med bland annat kyrkkåtor. (…).	a) Byggnadsverk; Religionsutövning; Kyrkstad b) Riksintressen	Caption

Table 7. Search result for the keyword 'samisk' in Kulturmiljöbild with reference to results for 'sami,' 'sapmi,' 'same' and 'samisk on Flickr Commons. Sami reference marked by asterisk. Abbreviated captions. SNHB 2020.

flickr You Explore Prints Get Pro

People you follow | Photos sami

Photos People Groups

Advanced

Any license SafeSearch on Share Relevant

From people you follow

22 results

flickr You Explore Prints Get Pro
Photos, people, or groups

Swedish National Heritag...
Following
Sami people in Härjedalen, Sweden
13,887 views
27 faves
1 comment
Taken sometime in 1995
No known copyright restrictions

Swedish National Heritag... ✓ Following

PRO

Sami people in Härjedalen, Sweden

Sami people and Sami huts in Härjedalen. Two reindeer to the right. Aquatint over contour etching by Johan Fredrik Martin, made after original by Pehr Hilleström. From 1790-1800.

Samer och kåtor i Härjedalen. Två renar till höger.
Akvatint över konturetsning av Johan Fredrik Martin, efter original av Pehr Hilleström. Från 1790-1800.

Collection: The Rosenhane Collection, the Library of the Swedish National Heritage Board (Vitterhetsakademiens bibliotek)
Parish (socken): Lillhärdal
Province (landskap): Härjedalen
Municipality (kommun): Härjedalen
County (län): Jämtland

Photograph by: Jan Eve Olsson
Date: 1995

Persistent URL: kmb.raa.se/cocoon/bild/show-image.html?id=16001000020759

Read more about the photo database (in english):
kmb.raa.se/cocoon/bild/about.html

Carlos Ariel Salamantes (Off), Dustin Waters and 25 more people faved this

victor98_2001 8y
best shot

Add a comment

13,887 views | 27 faves | 1 comment

Taken sometime in 1995

No known copyright restrictions

Show EXIF

Lillhärdal, Jämtlands Län, Sverige

This photo is in 1 group

Flickr Commons
2,828 items

This photo is in 1 album

Drawings, watercolours, prints
135 items

This photo is currently not in any galleries
Add to gallery

Tags Add tags

People in photo Add people

Collection: The Rosenhane Collection, the Library of the Swedish National Heritage Board (Vitterhetsakademiens bibliotek)
Parish (socken): Ullånger
Province (landskap): Härjedalen
Municipality (kommun): Härjedalen
County (län): Jämtland

Photograph by: Jan Eve Olsson
Date: 1995

Persistent URL: kmb.raa.se/cocoon/bild/show-image.html?id=16001000020759

Read more about the photo database (in english): kmb.raa.se/cocoon/bild/about.html

Carlos Ariel Salamantes (Off), Dustin Waters and 25 more people faved this

victor98_2001 8y
best shot

Add a comment

This photo is in 1 group

Flickr Commons
2,828 items

This photo is in 1 album

Drawings, watercolours, prints
135 items

This photo is currently not in any galleries
Add to gallery

Tags Add tags

The Swedish National Her...
Riksantikvarieämbetet
artwork

People in photo Add people

Additional info

Viewing privacy Public
Safety level Safe
Flag Photo

flickr You Explore Prints Get Pro Photos, people, or groups

Swedish National Heritag... ✓ Following

Sami hut, Satisjaure (Satihaure), Gällivare, Lappland,

10,259 views 41 faves 0 comments

Taken sometime in 1958

No known copyright restrictions

Swedish National Heritag... ✓ Following

PRO

Sami hut, Satisjaure (Satihaure), Gällivare, Lappland, Sweden

Poles bended for construction of a Sami hut (a goahti) by lake Satisjaure (Satihaure) in Lapland. Today is the area part of Sjaunja (Sjávnja) nature reserve and Laponia, a UNESCO World Heritage.

Ställning till bågstångskåta vid sjön Satisjaure (Satihaure). Idag är området en del av Sjaunja (Sjávnja) naturreservat och Laponia, ett världsarv listat av UNESCO.

Parish (socken): Gällivare
Province (landskap): Lappland
Municipality (kommun): Gällivare
County (län): Norrbotten

Photograph by: Björn Allard
Date: 1958
Format: Colour slide

Persistent URL: kmb.raa.se/cocoon/bild/show-image.html?id=16001000027686

Read more about the photo database (in english): kmb.raa.se/cocoon/bild/about.html

Jeanettdr, jamie kennedy and 39 more people faved this

Add a comment

10,259 views | 41 faves | 0 comments

Taken sometime in 1958

No known copyright restrictions

Nikon SUPER COOLSCAN 9000 ED

Show EXIF

Gällivare, Norrbottens Län, Sverige

This photo is in 1 album

Björn Allard
63 items

This photo is currently not in any galleries
Add to gallery

Tags Add tags

The Swedish National Her...
Riksantikvarieämbetet

People in photo Add people

Additional info

Sami hut, Satisjaure (Satihaure), Gällivare, Lappland, Sweden

Poles bended for construction of a Sami hut (a goahti) by lake Satisjaure (Satihaure) in Lapland. Today is the area part of Sjaunja (Sjávnja) nature reserve and Laponia, a UNESCO World Heritage.

Ställning till bågstångskåta vid sjön Satisjaure (Satihaure). Idag är området en del av Sjaunja (Sjávnja) naturreservat och Laponia, ett världsarv listat av UNESCO.

Parish (socken): Gällivare
Province (landskap): Lappland
Municipality (kommun): Gällivare
County (län): Norrbotten

Photograph by: Björn Allard
Date: 1958
Format: Colour slide

Persistent URL: kmb.raa.se/cocoon/bild/show-image.html?id=16001000027686

Read more about the photo database (in english): kmb.raa.se/cocoon/bild/about.html

Jeanettdr, jamie kennedy and 39 more people faved this

Add a comment

Nikon SUPER COOLSCAN 9000 ED

Show EXIF

Gällivare, Norrbottens Län, Sverige

This photo is in 1 album

Björn Allard
63 items

This photo is currently not in any galleries
Add to gallery

Tags Add tags

The Swedish National Her...
Riksantikvarieämbetet

People in photo Add people

Additional info

Viewing privacy Public
Safety level Safe
Flag Photo

flickr You Explore Prints Get Pro Photos, people, or groups

Swedish National Heritag... ✓ Following

Girl and goat at Sami camp, Satisjaure (Satihaure), Gällivare, Lappland, Sweden

25,927 views 102 faves 0 comments

Taken sometime in 1958

No known copyright restrictions

Swedish National Heritag... ✓ Following

PRO

Girl and goat at Sami camp, Satisjaure (Satihaure), Gällivare, Lappland, Sweden

Girl and goat at a Sami camp by lake Satisjaure (Satihaure) in Lapland. In the background a Sami hut (a goahti). Today is the area part of Sjaunja (Sjávnja) nature reserve and Laponia, a UNESCO World Heritage.

Flicka och get vid ett sameviste vid sjön Satisjaure (Satihaure). I bakgrunden en kåta (goahti). Idag är området en del av Sjaunja (Sjávnja) naturreservat och Laponia, ett världsarv listat av UNESCO.

Parish (socken): Gällivare
Province (landskap): Lappland
Municipality (kommun): Gällivare
County (län): Norrbotten

Photograph by: Björn Allard
Date: 1958
Format: Colour slide

Persistent URL: kmb.raa.se/cocoon/bild/show-image.html?id=16001000026552

Read more about the photo database (in english): kmb.raa.se/cocoon/bild/about.html

Olga Caprotti, Rob Roxborough and 100 more people faved this

Add a comment

25,927 views | 102 faves | 0 comments

Taken sometime in 1958

No known copyright restrictions

Nikon SUPER COOLSCAN 4000 ED

Show EXIF

Gällivare, Norrbottens Län, Sverige

This photo is in 3 groups

Abisko | Lapporten
1,127 items

Environmental portrait - Ritratto ambientato
10,140 items

Original Film Stills and Publicity shots
23,043 items

This photo is in 1 album

Björn Allard
63 items

This photo is in 5 galleries

Add to gallery

Add a comment

This photo is in 5 galleries

Add to gallery

The Commons: Goats & Sheep.
329 photos

Historical Photos
17 photos

Miejsca
50 photos

SH7: Balance/Space
2 photos

Sami tribes
18 photos

Tags

Add tags

People in photo

Add people

The Swedish National Her...
Riksantikvarieämbetet
Ziege goat Schweden
foto vintage mädchen
girl kind child

Additional info

Viewing privacy Public

Safety level Safe

Flag Photo

flickr You Explore Prints Get Pro
Photos, people, or groups

Swedish National Heritag... ✓ Following
Sami and reindeer in Lappland, Sweden
14,124 views
24 faves
0 comments
Taken sometime in 1995
No known copyright restrictions

Swedish National Heritag... ✓ Following

PRO

Sami and reindeer in Lappland, Sweden

Sami people and reindeer at a Sami hut in a forest in Lapland.
Watercoloured stipple engraving by Fredrik Erik Martin, made after original by Pehr Hilleström.
From c. 1800.

Samer och renar vid en kåta i en skog i Lappland.
Akvarellerad punktgravyr av Fredrik Erik Martin, efter original av Pehr Hilleström.
Från cirka 1800.

Collection: The Rosenhane Collection, the Library of the Swedish National Heritage Board (Vitterhetsakademiens bibliotek)

Parish (socken): Jokkmokk (Uncertain)
Province (landskap): Lappland
Municipality (kommun): Jokkmokk (Uncertain)
County (län): Norrbotten

Photograph by: Jan Eve Olsson
Date: 1995

Persistent URL: kmb.raa.se/cocoon/bild/show-image.html?id=16001000020761

Read more about the photo database (in english):
kmb.raa.se/cocoon/bild/about.html

Valin Mattheis, Ron Mader and 22 more people faved this

Add a comment

14,124 views | 24 faves | 0 comments

Taken sometime in 1995

No known copyright restrictions

Show EXIF

Lapin lääni, Suomi

This photo is in 1 group

Items and Art from B.C. - 1912 A.D.
3,098 items

This photo is in 1 album

Drawings, watercolours, prints
135 items

This photo is currently not in any galleries
Add to gallery

Collection: The Rosenhane Collection, the Library of the Swedish National Heritage Board (Vitterhetsakademiens bibliotek)

Parish (socken): Jokkmokk (Uncertain)
Province (landskap): Lappland
Municipality (kommun): Jokkmokk (Uncertain)
County (län): Norrbotten

Photograph by: Jan Eve Olsson
Date: 1995

Persistent URL: kmb.raa.se/cocoon/bild/show-image.html?id=16001000020761

Read more about the photo database (in english): kmb.raa.se/cocoon/bild/about.html

Valin Mattheis, Ron Mader and 22 more people faved this

Add a comment

This photo is in 1 group

Items and Art from B.C. - 1912 A.D.
3,098 items

This photo is in 1 album

Drawings, watercolours, prints
135 items

This photo is currently not in any galleries
Add to gallery

Tags Add tags
The Swedish National Her...
Riksantikvarieämbetet

People in photo Add people

Additional info
Viewing privacy Public
Safety level Safe
Flag Photo

flickr You Explore Prints Get Pro
Photos, people, or groups

Swedish National Heritag...
Following
Sami people in Karesuando (Gárasavvon), Lappland, Sweden
6,351 views
22 faves
0 comments
Taken circa 1950
No known copyright restrictions

flickr You Explore Prints Get Pro

Photos, people, or groups

Swedish National Heritag... ✓ Following

PRO

Sami people in Karesuando (Gárasavvon), Lappland, Sweden

Sami people in Karesuando (Gárasavvon), Lapland.

Samer i Karesuando (Gárasavvon).

Parish (socken): Karesuando
Province (landskap): Lappland
Municipality (kommun): Kiruna
County (län): Norrbotten

Photograph by: T. Dahllöf. Almquist & Cöster
Date: 1940-1959
Format: Cliché, film with text

Persistent URL: kmb.raa.se/cocoon/bild/show-image.html?id=16001000402544

Read more about the photo database (in english): kmb.raa.se/cocoon/bild/about.html

Kicki Holmén, Kjerstin and 20 more people faved this

Add a comment

6,351 views | 22 faves | 0 comments

Taken circa 1950

No known copyright restrictions

Show EXIF

Karesuando, Norrbottens Län, Sverige

This photo is in 1 album

Almquist & Cöster Postcards
113 items

This photo is in 2 galleries

Add to gallery

Sweden
122 photos

Space and Balance
6 photos

Tags

Add tags

The Swedish National Her...

Riksantikvarieämbetet

People in photo

Add people

Samer i Karesuando (Gárasavvon).

Parish (socken): Karesuando
Province (landskap): Lappland
Municipality (kommun): Kiruna
County (län): Norrbotten

Photograph by: T. Dahllöf. Almquist & Cöster
Date: 1940-1959
Format: Cliché, film with text

Persistent URL: kmb.raa.se/cocoon/bild/show-image.html?id=16001000402544

Read more about the photo database (in english): kmb.raa.se/cocoon/bild/about.html

Kicki Holmén, Kjerstin and 20 more people faved this

Add a comment

Show EXIF

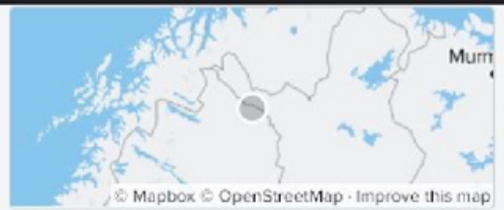

Karesuando, Norrbottens Län, Sverige

This photo is in 1 album

Almquist & Cöster Postcards
113 items

This photo is in 2 galleries

Add to gallery

Sweden
122 photos

Space and Balance
6 photos

Tags

Add tags

The Swedish National Her...

Riksantikvarieämbetet

People in photo

Add people

Additional info

Viewing privacy Public

Safety level Safe

Flag Photo

flickr You Explore Prints Get Pro
Photos, people, or groups

Swedish National Heritag...
Following
Handöl Sami Chapel, Jämtland, Sweden
9,662 views
21 faves
3 comments
Taken circa 1900
No known copyright restrictions

Swedish National Heritag... ✓ Following

PRO

Handöl Sami Chapel, Jämtland, Sweden

People outside Handöl Sami chapel. The chapel was built for the Sami people who lived in the mountains near the Norwegian border. It was inaugurated in 1804.

Personer utanför Handöls samekapell. Kapellet byggdes för samerna som levde i fjällvärlden nära norska gränsen. Det invigdes 1804.

Parish (socken): Åre
Province (landskap): Jämtland
Municipality (kommun): Åre
County (län): Jämtland

Photograph by: Unknown. Axel Lindahls Fotografiaffär
Date: c. 1900
Format: Print

Persistent URL: kmb.raa.se/cocoon/bild/show-image.html?id=16000200042353

Read more about the photo database (in english): kmb.raa.se/cocoon/bild/about.html

Károly Kiripolszky, Jacopo and 19 more people faved this

Britt-Marie Sohlström PRO 11y
Hi, I'm an admin for a group called Sweden before 1945, and we'd love to have this added to the group!

Britt-Marie Sohlström PRO 11y
Hi, I'm an admin for a group called Svenska kyrkor - Swedish Churches, and we'd love to have this added to the group!

9,662 views 21 faves 3 comments

Taken circa 1900

No known copyright restrictions

Show EXIF

This photo is in 2 groups

Sweden before 1950
8,452 items



Svenska kyrkor - Swedish Churches
7,256 items

This photo is in 1 album

Old churches
169 items

This photo is in 1 gallery Add to gallery

Saami007
13 photos

Tags Add tags

The Swedish National Her...

Riksantikvarieämbetet

People in photo Add people

1804
Parish (socken): Åre
Province (landskap): Jämtland
Municipality (kommun): Åre
County (län): Jämtland

Photograph by: Unknown. Axel Lindahls Fotografiaffär
Date: c. 1900
Format: Print

Persistent URL: kmb.raa.se/cocoon/bild/show-image.html?id=16000200042353

Read more about the photo database (in english): kmb.raa.se/cocoon/bild/about.html

Károly Kiripolszky, Jacopo and 19 more people faved this

Britt-Marie Sohlström PRO 11y
Hi, I'm an admin for a group called Sweden before 1945, and we'd love to have this added to the group!

Britt-Marie Sohlström PRO 11y
Hi, I'm an admin for a group called Svenska kyrkor - Swedish Churches, and we'd love to have this added to the group!

Alvaro Quevedo 8y
awesome pic!

Add a comment

This photo is in 2 groups

Sweden before 1950
8,452 items


Svenska kyrkor - Swedish Churches
7,256 items

This photo is in 1 album

Old churches
169 items

This photo is in 1 gallery Add to gallery

Saami007
13 photos

Tags Add tags

The Swedish National Her...
Riksantikvarieämbetet
Sami people
traditional
regional
dress

People in photo Add people

Additional info

Viewing privacy Public
Safety level Safe
Flag Photo

flickr You Explore Prints Get Pro
Photos, people, or groups

Swedish National Heritag...
Following
Jukkasjärvi Church, Lappland, Sweden
5,818 views
20 faves
0 comments
Taken sometime in 2014
No known copyright restrictions

Swedish National Heritag... ✓ Following

PRO

Jukkasjärvi Church, Lappland, Sweden

Jukkasjärvi church in Lapland from 1785, originally built in 1607. The bell tower in front of the church. Sami in the foreground, and two reindeer.
Lithograph, from the later part of the 19th century. Artist unknown.

Jukkasjärvi kyrka från 1785, ursprungligen byggd 1607. Klockstapeln framför kyrkan. Samer i förgrunden, och två renar.
Litografi, från andra hälften av 1800-talet. Okänd konstnär.

Collection: The Collection of drawings, watercolours and prints, Archives of the Swedish National Heritage Board

Parish (socken): Jukkasjärvi
Province (landskap): Lappland
Municipality (kommun): Kiruna
County (län): Norrbotten

Photograph by: Lars Kennerstedt
Date: 2014

Persistent URL: kmb.raa.se/cocoon/bild/show-image.html?id=16001000532178

Read more about the photo database (in english): kmb.raa.se/cocoon/bild/about.html

Angel Blondoodoo, sinbad's eye and 18 more people faved this

Add a comment

5,818 views | 20 faves | 0 comments

Taken sometime in 2014

No known copyright restrictions

ATA_RAA_SWEDEN
Microbox GmbH - Book2Net

Show EXIF

Jukkasjärvi, Norrbottens Län, Sverige

This photo is in 1 group

Churches Kościoły Kirchen
99,210 items

This photo is in 1 album

Drawings, watercolours, prints
135 items

This photo is currently not in any galleries

Add to gallery

Parish (socken): Jukkasjärvi
Province (landskap): Lappland
Municipality (kommun): Kiruna
County (län): Norrbotten

Photograph by: Lars Kennerstedt
Date: 2014

Persistent URL: kmb.raa.se/cocoon/bild/show-image.html?id=16001000532178

Read more about the photo database (in english): kmb.raa.se/cocoon/bild/about.html

Angel Blondoodoo, sinbad's eye and 18 more people faved this

Add a comment

This photo is in 1 group

Churches Kościoły Kirchen
99,210 items

This photo is in 1 album

Drawings, watercolours, prints
135 items

This photo is currently not in any galleries
Add to gallery

Tags Add tags

The Swedish National Her...
Riksantikvarieämbetet

People in photo Add people

Additional info

Viewing privacy Public
Safety level Safe
Flag Photo

Swedish National Heritag... ✓ Following

Sami hut, Satisjaure (Satihaure), Gällivare, Lappland, Sweden

9,791 views
13 faves
2 comments

Taken sometime in 1958

No known copyright restrictions

Swedish National Heritag... ✓ Following

PRO

Sami hut, Satisjaure (Satihaure), Gällivare, Lappland, Sweden

Mountain by lake Satisjaure (Satihaure) in Lapland, and in the foreground a Sami hut (a goahti) covered with peat. Today is the area part of Sjaunja (Sjávnja) nature reserve and Laponia, a UNESCO World Heritage.

Fjäll vid sjön Satisjaure (Satihaure), och i förgrunden en kåta (goahti) täckt av torv. Idag är området en del av Sjaunja (Sjávnja) naturreservat och Laponia, ett världsarv listat av UNESCO.

Parish (socken): Gällivare
Province (landskap): Lappland
Municipality (kommun): Gällivare
County (län): Norrbotten

Photograph by: Björn Allard
Date: 1958
Format: Colour slide

Persistent URL: kmb.raa.se/cocoon/bild/show-image.html?id=16001000028218

Read more about the photo database (in english): kmb.raa.se/cocoon/bild/about.html

JC's Night Gallery ~ here come the warm jets, diane granahan and 11 more people faved this

JC's Night Gallery ~ here come the warm jets 6y
i think it would be nice to live there

Swedish National Heritage Board - Riksantikvarieämbetet PRO

9,791 views | 13 faves | 2 comments

Taken sometime in 1958

No known copyright restrictions

Nikon SUPER COOLSCAN 9000 ED

Show EXIF

Gällivare, Norrbottens Län, Sverige

This photo is in 1 album

Björn Allard
63 items

This photo is in 1 gallery — Add to gallery

Sweden
122 photos

Tags — Add tags

The Swedish National Her...
Riksantikvarieämbetet
landscape

People in photo — Add people

Fjäll vid sjön Satisjaure (Satihaure), och i förgrunden en kåta (goahti) täckt av torv. Idag är området en del av Sjaunja (Sjávnja) naturreservat och Laponia, ett världsarv listat av UNESCO.

Parish (socken): Gällivare
Province (landskap): Lappland
Municipality (kommun): Gällivare
County (län): Norrbotten

Photograph by: Björn Allard
Date: 1958
Format: Colour slide

Persistent URL: kmb.raa.se/cocoon/bild/show-image.html?id=16001000028218

Read more about the photo database (in english):
kmb.raa.se/cocoon/bild/about.html

JC's Night Gallery ~ here come the warm jets, diane granahan and 11 more people faved this

JC's Night Gallery ~ here come the warm jets 6y
i think it would be nice to live there

Swedish National Heritage Board - Riksantikvarieämbetet PRO 6y
JC's Night Gallery ~ here come the warm jets Give it a try? :)
/Anna B.

Add a comment

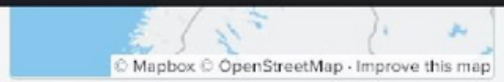

Show EXIF

Gällivare, Norrbottens Län, Sverige

This photo is in 1 album

Björn Allard
63 items

This photo is in 1 gallery

Add to gallery

Sweden
122 photos

Tags

Add tags

The Swedish National Her...
Riksantikvarieämbetet
landscape

People in photo

Add people

Additional info

Viewing privacy Public
Safety level Safe
Flag Photo

flickr You Explore Prints Get Pro
Photos, people, or groups

Swedish National Heritag... ✓ Following

Sami camp, Satisjaure (Satihaure), Gällivare, Lappland, Sweden

9,345 views
10 faves
0 comments

Taken sometime in 1958

No known copyright restrictions

Swedish National Heritag... ✓ Following

PRO

Sami camp, Satisjaure (Satihaure), Gällivare, Lappland, Sweden

Sami camp by lake Satisjaure (Satihaure) in Lapland, with people, fishing-nets, boxes with fish in a boat, and a Sami hut (a goahti) to the right. Today is the area part of Sjaunja (Sjávnja) nature reserve and Laponia, a UNESCO World Heritage.

Sameviste vid sjön Satisjaure (Satihaure), med människor, fisknät, fisklådor i en båt, och en kåta (goahti) till höger. Idag är området en del av Sjaunja (Sjávnja) naturreservat och Laponia, ett världsarv listat av UNESCO.

Parish (socken): Gällivare
Province (landskap): Lappland
Municipality (kommun): Gällivare
County (län): Norrbotten

Photograph by: Björn Allard
Date: 1958
Format: Colour slide

Persistent URL: kmb.raa.se/cocoon/bild/show-image.html?id=16001000027974

Read more about the photo database (in english): kmb.raa.se/cocoon/bild/about.html

Andy Kleinmoedig, JC's Night Gallery ~ here come the warm jets and 8 more people faved this

Add a comment

9,345 views | 10 faves | 0 comments

Taken sometime in 1958

No known copyright restrictions

Nikon SUPER COOLSCAN 9000 ED

Show EXIF

Gällivare, Norrbottens Län, Sverige

This photo is in 1 album

Björn Allard
63 items

This photo is currently not in any galleries
Add to gallery

Tags Add tags

The Swedish National Her...
Riksantikvarieämbetet

People in photo Add people

Sami camp by lake Satisjaure (Satihaure) in Lapland, with people, fishing-nets, boxes with fish in a boat, and a Sami hut (a goahti) to the right. Today is the area part of Sjaunja (Sjávnja) nature reserve and Laponia, a UNESCO World Heritage.

Sameviste vid sjön Satisjaure (Satihaure), med människor, fisknät, fisklådor i en båt, och en kåta (goahti) till höger. Idag är området en del av Sjaunja (Sjávnja) naturreservat och Laponia, ett världsarv listat av UNESCO.

Parish (socken): Gällivare
Province (landskap): Lappland
Municipality (kommun): Gällivare
County (län): Norrbotten

Photograph by: Björn Allard
Date: 1958
Format: Colour slide

Persistent URL: kmb.raa.se/cocoon/bild/show-image.html?id=16001000027974

Read more about the photo database (in english):
kmb.raa.se/cocoon/bild/about.html

Andy Kleinmoedig, JC's Night Gallery ~ here come the warm jets
and 8 more people faved this

Add a comment

Nikon SUPER COOLSCAN 9000 ED

Show EXIF

Gällivare, Norrbottens Län, Sverige

This photo is in 1 album

Björn Allard
63 items

This photo is currently not in any galleries
Add to gallery

Tags Add tags

The Swedish National Her...
Riksantikvarieämbetet

People in photo Add people

Additional info

Viewing privacy Public
Safety level Safe
Flag Photo

flickr You Explore Prints Get Pro
Photos, people, or groups

Swedish National Heritag... ✓ Following
Sami school in Vaisaluokta, Jokkmokk, Lappland, Sweden
36,491 views 93 faves 4 comments
Taken circa 1955
No known copyright restrictions

PRO

Swedish National Heritag...

✓ Following

Sami school in Vaisaluokta, Jokkmokk, Lappland, Sweden

Sami school in Vaisaluokta, Lapland. Teacher and school children.

Samisk skola i Vaisaluokta. Lärare och skolbarn. Läs mer om sameskolan på Wikipedia.

Parish (socken): Jokkmokk
Province (landskap): Lappland
Municipality (kommun): Jokkmokk
County (län): Norrbotten

Photograph by: T. Dahllöf. Almquist & Cöster
Date: 1950-1959
Format: Cliché, film with text

Persistent URL: kmb.raa.se/cocoon/bild/show-image.html?id=16001000403045

Read more about the photo database (in english): kmb.raa.se/cocoon/bild/about.html

Dániel Molnár, Carlos Alberto Fernandes de Lim Fernandes and 91 more people faved this

Miles Green PRO 7y
happy teacher and happy students

Tiger Milou 7y
Now that's a Backdrop! (Says a former school photographer ;-)

grytlappar 7y
What a great school photo! The children are brilliant, every one of them.

36,491 views | 93 faves | 4 comments

Taken circa 1955

No known copyright restrictions

Show EXIF

Jokkmokk, Norrbottens Län, Sverige

This photo is in 1 album

Almquist & Cöster Postcards
113 items

This photo is in 1 gallery

Add to gallery

Portraits d'enfants / Children's portraits
12 photos

Tags Add tags

The Swedish National Her...
Riksantikvarieämbetet
children
smiling faces
Trachten
Kinder

People in photo Add people

Read more about the photo database (in english):
kmb.raa.se/cocoon/bild/about.html

Dániel Molnár, Carlos Alberto Fernandes de Lim Fernandes and 91 more people faved this

Miles Green PRO 7y
happy teacher and happy students

Tiger Milou 7y
Now that's a Backdrop! (Says a former school photographer ;-)

grytlappar 7y
What a great school photo! The children are brilliant, every one of them.

bidocalo 7y
happy people!

Add a comment

This photo is in 1 gallery

Add to gallery

Portraits d'enfants / Children's portraits
12 photos

Tags

Add tags

People in photo

Add people

The Swedish National Her...
Riksantikvarieämbetet
children
smiling faces
Trachten
Kinder
Schweden
vintage
foto
photo
kids
Kind
Kleidung
traditionell
lachen
Lappland
Gruppe
group

Additional info

Viewing privacy Public

Safety level Safe

Flag Photo

flickr You Explore Prints Get Pro
Photos, people, or groups

Swedish National Heritag... Following

Sami people traveling at lake Luossajärvi, Lappland, Sweden

5,535 views
9 faves
1 comment

Taken circa 1940

No known copyright restrictions

Swedish National Heritag... ✓ Following

PRO

Sami people traveling at lake Luossajärvi, Lappland, Sweden

Sami people traveling with reindeer and sleighs on the ice on lake Luossajärvi near Kiruna in Lapland.

Samer som färdas med renar och slädar på isen på sjön Luossajärvi nära Kiruna.

Parish (socken): Jukkasjärvi
Province (landskap): Lappland
Municipality (kommun): Kiruna
County (län): Norrbotten

Photograph by: Unknown. Almquist & Cöster
Date: 1930-1949
Format: Cliché, glass plate with text

Persistent URL: kmb.raa.se/cocoon/bild/show-image.html?id=16001000402764

Read more about the photo database (in english): kmb.raa.se/cocoon/bild/about.html

Shilo Sulda, Jimmy Korpenwinge and 7 more people faved this

Gary Stromquist PRO 4y
looks cold. no problem, just gas up the reindeer.

Add a comment

5,535 views | 9 faves | 1 comment

Taken circa 1940

No known copyright restrictions

Show EXIF

Kiruna, Norrbottens Län, Sverige

This photo is in 1 album

Almquist & Cöster Postcards
113 items

This photo is in 2 galleries

Add to gallery

The Commons: Wild Ungulates, even.
181 photos

Sweden
122 photos

Tags Add tags

The Swedish National Her...
Riksantikvarieämbetet

People in photo Add people

Samer som färdas med renar och slädar på isen på sjön Luossajärvi nära Kiruna.

Parish (socken): Jukkasjärvi
Province (landskap): Lappland
Municipality (kommun): Kiruna
County (län): Norrbotten

Photograph by: Unknown. Almquist & Cöster
Date: 1930-1949
Format: Cliché, glass plate with text

Persistent URL: kmb.raa.se/cocoon/bild/show-image.html?id=16001000402764

Read more about the photo database (in english): kmb.raa.se/cocoon/bild/about.html

Shilo Sulda, Jimmy Korpenwinge and 7 more people faved this

Gary Stromquist PRO 4y
looks cold. no problem, just gas up the reindeer.

Add a comment

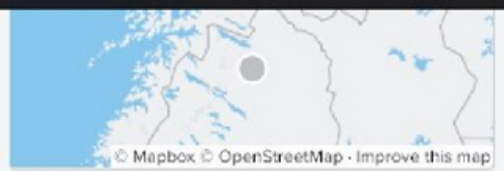

Kiruna, Norrbottens Län, Sverige

This photo is in 1 album

Almquist & Cöster Postcards
113 items

This photo is in 2 galleries

Add to gallery

The Commons: Wild Ungulates, even.
181 photos

Sweden
122 photos

Tags Add tags

The Swedish National Her...
Riksantikvarieämbetet

People in photo Add people

Additional info

Viewing privacy Public
Safety level Safe
Flag Photo

flickr You Explore Prints Get Pro
Photos, people, or groups

Swedish National Heritag... ✓ Following

Sami family with reindeer, Jukkasjärvi, Lappland, Sweden

26,891 views
70 faves
5 comments

Taken circa 1940

No known copyright restrictions

Swedish National Heritag... ✓ Following

PRO

Sami family with reindeer, Jukkasjärvi, Lappland, Sweden

Sami family in Lapland, with a sledge, reindeer and a dog.

Samisk familj med släde, renar och en hund.

Parish (socken): Jukkasjärvi
Province (landskap): Lappland
Municipality (kommun): Kiruna
County (län): Norrbotten

Photograph by: Unknown. Almquist & Cöster
Date: 1930-1949
Format: Cliché, glass plate with text

Persistent URL: kmb.raa.se/cocoon/bild/show-image.html?id=16001000402785

Read more about the photo database (in english): kmb.raa.se/cocoon/bild/about.html

pedromjg, Bello Sadat and 68 more people faved this

Tiger Milou 7y
Wonderful, when was this photo taken?

Tiger Milou 7y
Ok, between 1920-39, just read your info, sorry, I'm new at Flickr ;-)

Swedish National Heritage Board - Riksantikvarieämbetet PRO 7y
Tiger Milou No problem - and welcome to our photostream! :) The photo dates are sometimes - as in this case - roughly estimated,

26,891 views 70 faves 5 comments

Taken circa 1940

No known copyright restrictions

Show EXIF

Jukkasjärvi, Norrbottens Län, Sverige

This photo is in 1 group

Flickr Commons
2,828 items

This photo is in 1 album

Almquist & Cöster Postcards
113 items

This photo is in 2 galleries

Add to gallery

The Commons: Wild Ungulates, even.
181 photos

The Commons: Canidae 2.
441 photos and 1 video

flickr You Explore Prints Get Pro Photos, people, or groups

Read more about the photo database (in english):
kmb.raa.se/cocoon/bild/about.html

pedromjg, Bello Sadat and 68 more people faved this

Tiger Milou 7y
Wonderful, when was this photo taken?

Tiger Milou 7y
Ok, between 1920-39, just read your info, sorry, I'm new at Flickr ;-)

Swedish National Heritage Board - Riksantikvarieämbetet PRO 7y
Tiger Milou No problem - and welcome to our photostream! :) The photo dates are sometimes - as in this case - roughly estimated, so a closer dating would surely be nice. /Anna B.

Racca Richard 7y
Tres belles photos bravo!

Swedish National Heritage Board - Riksantikvarieämbetet PRO 7y
Racca Richard Merci beaucoup! :) /Anna B.

Add a comment

This photo is in 1 album

Almquist & Cöster Postcards
113 items

This photo is in 2 galleries Add to gallery

The Commons: Wild Ungulates, even.
181 photos

The Commons: Canidae 2.
441 photos and 1 video

Tags Add tags

The Swedish National Her...
Riksantikvarieämbetet
snow animals sweden
Lappland snö schnee
winter vinter lapland

People in photo Add people

Additional info

Viewing privacy Public
Safety level Safe
Flag Photo

Swedish National Heritag...

✓ Following

Fishing-nets, lake Satisjaure (Satihaure), Gällivare, Lappland, Sweden

13,523 views
44 faves
3 comments

Taken sometime in 1958

No known copyright restrictions

Swedish National Heritag... Following

PRO

Fishing-nets, lake Satisjaure (Satihaure), Gällivare, Lappland, Sweden

Sami camp by lake Satisjaure (Satihaure) in Lapland. An old woman and two girls at fishing-nets hung on poles. Today is the area part of Sjaunja (Sjávnja) nature reserve and Laponia, a UNESCO World Heritage.

Sameviste vid sjön Satisjaure (Satihaure). En gammal kvinna och två flickor vid fisknät upphängda på störar, så kallade nätgist. Idag är området en del av Sjaunja (Sjávnja) naturreservat och Laponia, ett världsarv listat av UNESCO.

Parish (socken): Gällivare
Province (landskap): Lappland
Municipality (kommun): Gällivare
County (län): Norrbotten

Photograph by: Björn Allard
Date: 1958
Format: Colour slide

Persistent URL: kmb.raa.se/cocoon/bild/show-image.html?id=16001000028186

Read more about the photo database (in english): kmb.raa.se/cocoon/bild/about.html

Mischa Baka, jamie kennedy and 42 more people faved this

Przemyslaw Stroinski 10mo
From what exactly film slide was scanned these photographs? Great Colours.

Swedish National Heritage Board - Riksantikvarieämbetet PRO

13,523 views 44 faves 3 comments

Taken sometime in 1958

No known copyright restrictions

Nikon SUPER COOLSCAN 9000 ED

Show EXIF

Gällivare, Norrbottens Län, Sverige

This photo is in 1 album

Björn Allard
63 items

This photo is in 1 gallery Add to gallery

Miejsca
50 photos

Tags Add tags

The Swedish National Her...
Riksantikvarieämbetet

People in photo Add people

Sameviste vid sjön Satisjaure (Satihaure). En gammal kvinna och två flickor vid fisknät upphängda på störar, så kallade nätgist. Idag är området en del av Sjaunja (Sjávnja) naturreservat och Laponia, ett världsarv listat av UNESCO.

Parish (socken): Gällivare
Province (landskap): Lappland
Municipality (kommun): Gällivare
County (län): Norrbotten

Photograph by: Björn Allard
Date: 1958
Format: Colour slide

Persistent URL: kmb.raa.se/cocoon/bild/show-image.html?id=16001000028186

Read more about the photo database (in english): kmb.raa.se/cocoon/bild/about.html

Mischa Baka, jamie kennedy and 42 more people faved this

Przemyslaw Stroinski 10mo
From what exactly film slide was scanned these photographs? Great Colours.

Swedish National Heritage Board - Riksantikvarieämbetet PRO
10mo
Przemyslaw Stroinski Most likely Kodachrome, since Björn Allard used that film. Glad you enjoy the colours! :) /Anna B.

Read more on Wikipedia: en.wikipedia.org/wiki/Kodachrome

Przemyslaw Stroinski 10mo
Swedish National Heritage Board - Riksantikvarieämbetet Actually it looks a bit different than usually kodachrome, but maybe just because different scanner settings..

COOLSCAN 9000 ED

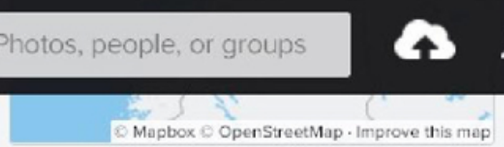

Show EXIF

Gällivare, Norrbottens Län, Sverige

This photo is in 1 album

Björn Allard
63 items

This photo is in 1 gallery

Add to gallery

Miejsca
50 photos

Tags

Add tags

People in photo

Add people

The Swedish National Her...

Riksantikvarieämbetet

Additional info

Viewing privacy Public

Safety level Safe

Flag Photo

flickr You Explore Prints Get Pro
Photos, people, or groups

Swedish National Heritag...
Following

School huts for Sami children, Jukkasjärvi, Lappland, Sweden

32,534 views
78 faves
4 comments

Taken circa 1955

No known copyright restrictions

Swedish National Heritag... ✓ Following

PRO

School huts for Sami children, Jukkasjärvi, Lappland, Sweden

School huts for Sami children, in Jukkasjärvi in Lapland.

Skolkåtor för samiska barn, i Jukkasjärvi.

Parish (socken): Jukkasjärvi
Province (landskap): Lappland
Municipality (kommun): Kiruna
County (län): Norrbotten

Photograph by: Hj. Falk. Almquist & Cöster
Date: 1950-1959
Format: Cliché, film with text

Persistent URL: kmb.raa.se/cocoon/bild/show-image.html?id=16001000413724

Read more about the photo database (in english):
kmb.raa.se/cocoon/bild/about.html

Ron Mader, 'mayam' and 76 more people faved this

Ove Bengtsson 7y
Fotografiet visar en skolkåta. Barn till renskötande samer var under lång tid hänvisade till en särskild skolform, så kallade nomadskolor. Nomadskolorna inrättades 1913 och fanns kvar till 1960-talets början. Svenska myndigheter arbetade länge efter en princip att samer skulle leva åtskiljda från det övriga samhället, att de skulle fortsätta att leva enligt en traditionell livsstil till exempel genom att inte bosätta sig i hus. Det kallades "lapp ska vara lapp"-politiken (lapp var förr en benämning på samerna). Nomadskolan var en följd av detta. Den särskilda skolformen syftade till att renskötarna inte skulle bli bofasta. Barnen tvingades bo i

32,534 views | 78 faves | 4 comments

Taken circa 1955

No known copyright restrictions

Show EXIF

Jukkasjärvi, Norrbottens Län, Sverige

This photo is in 1 group

Absolut Today
23,604 items

This photo is in 1 album

Almquist & Cöster Postcards
113 items

This photo is currently not in any galleries
Add to gallery

Tags Add tags

People in photo Add people

Ron Mader, mayan and 76 more people faved this

Almqvist & Cöster Postcards
113 items

Ove Bengtsson 7y

Fotografiet visar en skolkåta. Barn till renskötande samer var under lång tid hänvisade till en särskild skolform, så kallade nomadskolor. Nomadskolorna inrättades 1913 och fanns kvar till 1960-talets början. Svenska myndigheter arbetade länge efter en princip att samer skulle leva åtskiljda från det övriga samhället, att de skulle fortsätta att leva enligt en traditionell livsstil till exempel genom att inte bosätta sig i hus. Det kallades "lapp ska vara lapp"-politiken (lapp var förr en benämning på samerna). Nomadskolan var en följd av detta. Den särskilda skolformen syftade till att renskötarna inte skulle bli bofasta. Barnen tvingades bo i skolkåtor eller vara inackorderade hos främmande familjer. Nomadskolan hade en särskild läroplan. Barnen skulle främst få kunskap som var avpassad för nomadliv och renskötsel. Andra ämnen fick därför inte lika stor plats på schemat. Nomadskolan kritiserades hårt av samerna och en del föräldrar vägrade att sända iväg sina barn.

Idag går samiska barn i vanlig grundskola eller i särskilda sameskolor som följer samma läroplan men som ger större plats för den samiska blicken, rösten och berättelsen.

I Nordiska museets arkiv finns en omfattande samling av fotografier som berättar om samiskt liv.
Källa: nationellaminoriteter.nordiskamuseet.se/barn-i-skolkata.htm

Swedish National Heritage Board - Riksantikvarieämbetet PRO 7y

Ove Bengtsson Stort tack för den viktiga och intressanta informationen om nomadskolor och skolkåtor, från Nordiska museets hemsida. Jag har lagt in en extern länk på bildens informationssida i vår bilddatabas Kulturmiljöbild, också en länk till en artikel på Wikipedia. /Anna B.

birgit carlsson 7y

Fina byggnader, ej sett sådana förut!

bidocalo 7y

wow, what a story!

This photo is currently not in any galleries
Add to gallery

Tags Add tags

The Swedish National Her...
Riksantikvarieämbetet
children
CommonsBest

People in photo Add people

Additional info

Viewing privacy Public
Safety level Safe
Flag Photo

flickr You Explore Prints Get Pro
Photos, people, or groups

Swedish National Heritag...
Following
Sami camp at lake Luossajärvi, Lappland, Sweden
20,941 views
41 faves
1 comment
Taken circa 1940
No known copyright restrictions

Swedish National Heritag... ✓ Following

PRO

Sami camp at lake Luossajärvi, Lappland, Sweden

Sami camp at lake Luossajärvi near Kiruna in Lapland. People, dogs and huts.

Sameläger vid sjön Luossajärvi nära Kiruna. Människor, hundar och kåtor.

Parish (socken): Jukkasjärvi
Province (landskap): Lappland
Municipality (kommun): Kiruna
County (län): Norrbotten

Photograph by: Unknown. Almquist & Cöster
Date: 1930-1949
Format: Cliché, glass plate with text

Persistent URL: kmb.raa.se/cocoon/bild/show-image.html?id=16001000395484

Read more about the photo database (in english): kmb.raa.se/cocoon/bild/about.html

Arthur Mast, Felipe Cárdenas Támara and 39 more people faved this

kathleen. pamphille 7y
WOW,great photo,blessing to those people.

Add a comment

20,941 views | 41 faves | 1 comment

Taken circa 1940

No known copyright restrictions

Show EXIF

Kiruna, Norrbottens Län, Sverige

This photo is in 1 album

Almquist & Cöster Postcards
113 items

This photo is in 2 galleries

Add to gallery

The Commons: Canidae 2.
441 photos and 1 video

Biodiversity
8 photos

Tags Add tags

The Swedish National Her...
Riksantikvarieämbetet

People in photo Add people

Sameläger vid sjön Luossajärvi nära Kiruna. Människor, hundar och kåtor.

Parish (socken): Jukkasjärvi
Province (landskap): Lappland
Municipality (kommun): Kiruna
County (län): Norrbotten

Photograph by: Unknown. Almquist & Cöster
Date: 1930-1949
Format: Cliché, glass plate with text

Persistent URL: kmb.raa.se/cocoon/bild/show-image.html?id=16001000395484

Read more about the photo database (in english): kmb.raa.se/cocoon/bild/about.html

Arthur Mast, Felipe Cárdenas Támara and 39 more people faved this

kathleen. pamphille 7y
WOW,great photo,blessing to those people.

Add a comment

Show EXIF

Kiruna, Norrbottens Län, Sverige

This photo is in 1 album

Almquist & Cöster Postcards
113 items

This photo is in 2 galleries

Add to gallery

The Commons: Canidae 2.
441 photos and 1 video

Biodiversity
8 photos

Tags Add tags

The Swedish National Her...
Riksantikvarieämbetet

People in photo Add people

Additional info

Viewing privacy Public
Safety level Safe
Flag Photo

Swedish National Heritag...

✓ Following

Prehistoric Sami grave at lake Ropen, Tärna, Lapland, Sweden

4,546 views
6 faves
0 comments

Taken sometime in 1926

No known copyright restrictions

Swedish National Heritag... ✓ Following

PRO

Prehistoric Sami grave at lake Ropen, Tärna, Lapland, Sweden

Man standing at a prehistoric Sami grave at Durrientjahke (Durrienjokk) at lake Ropen. In the background around the hill is a prehistoric Sami settlement.

Man som står vid en förhistorisk samisk grav vid Durrientjahke (Durrienjokk) vid sjön Ropen. I bakgrunden kring kullen en förhistorisk samisk boplats.

Parish (socken): Tärna
Province (landskap): Lappland
Municipality (kommun): Storuman
County (län): Västerbotten

Photograph by: Gustaf Hallström
Date: 1926
Format: Film negative

Persistent URL: kmb.raa.se/cocoon/bild/show-image.html?id=16001000540626

Read more about the photo database (in english): kmb.raa.se/cocoon/bild/about.html

PresseHeinz, jurtti and 4 more people faved this

Add a comment

4,546 views | 6 faves | 0 comments

Taken sometime in 1926

No known copyright restrictions

Show EXIF

Västerbottens Län, Sverige

This photo is in 1 group

Rock point
5,817 items

This photo is in 1 album

Ancient monuments and remains
90 items

This photo is in 2 galleries

Add to gallery

Sweden
122 photos

SH4- Position in Zone
4 photos

Province (landskap): Lappland
Municipality (kommun): Storuman
County (län): Västerbotten

Photograph by: Gustaf Hallström
Date: 1926
Format: Film negative

Persistent URL: kmb.raa.se/cocoon/bild/show-image.html?id=16001000540626

Read more about the photo database (in english):
kmb.raa.se/cocoon/bild/about.html

PresseHeinz, jurtti and 4 more people faved this

Add a comment

This photo is in 1 group

Rock point
5,817 items

This photo is in 1 album

Ancient monuments and remains
90 items

This photo is in 2 galleries

Add to gallery

Sweden
122 photos

SH4- Position in Zone
4 photos

Tags

Add tags

The Swedish National Her...

Riksantikvarieämbetet

People in photo

Add people

Additional info

Viewing privacy Public

Safety level Safe

Flag Photo

flickr You Explore Prints Get Pro
Photos, people, or groups

Swedish National Heritag... Following
Kolåsen Sami Chapel, Kall, Jämtland, Sweden
9,451 views
17 faves
2 comments
Taken circa 1940
No known copyright restrictions

Swedish National Heritag... ✓ Following

Kolåsen Sami Chapel, Kall, Jämtland, Sweden

PRO

Kolåsen Sami chapel from 1849. View from north over the lakes and the mountains.

Kolåsens samekapell från 1849. Vy från norr över sjöarna och fjällen.

Parish (socken): Kall
Province (landskap): Jämtland
Municipality (kommun): Åre
County (län): Jämtland

Photograph by: Unknown
Date: c. 1940
Format: Print

Persistent URL: kmb.raa.se/cocoon/bild/show-image.html?id=16000200041136

Read more about the photo database (in english): kmb.raa.se/cocoon/bild/about.html

alan_88, katye m green and 15 more people faved this

Britt-Marie Sohlström PRO 11y
Hi, I'm an admin for a group called Svenska kyrkor - Swedish Churches, and we'd love to have this added to the group!

Britt-Marie Sohlström PRO 11y
Hi, I'm an admin for a group called Sweden before 1945, and we'd love to have this added to the group!

Add a comment

9,451 views | 17 faves | 2 comments

Taken circa 1940

No known copyright restrictions

Show EXIF

Kolåsen, Jämtlands Län, Sverige

This photo is in 2 groups

Svenska kyrkor - Swedish Churches
7,256 items

Sweden before 1950
8,452 items

This photo is in 1 album

Old churches
169 items

This photo is currently not in any galleries
Add to gallery

Tags Add tags

People in photo Add people

alan_88, katye m green and 15 more people faved this

Britt-Marie Sohlström PRO 11y
Hi, I'm an admin for a group called Svenska kyrkor - Swedish Churches, and we'd love to have this added to the group!

Britt-Marie Sohlström PRO 11y
Hi, I'm an admin for a group called Sweden before 1945, and we'd love to have this added to the group!

Add a comment

This photo is in 1 album

Old churches
169 items

This photo is currently not in any galleries
Add to gallery

Tags Add tags

The Swedish National Her...
Riksantikvarieämbetet
church
Kolåsen Sami Chapel
water 1940 chapel
mountains sky lakes
view from north
landscape

People in photo Add people

Additional info

Viewing privacy Public
Safety level Safe
Flag Photo

flickr You Explore Prints Get Pro
Photos, people, or groups



Swedish National Heritag...
Following
28,895 views
55 faves
2 comments
Taken circa 1955
No known copyright restrictions

Interior of Sami school in Vaisaluokta, Lappland, Sweden

flickr You Explore Prints Get Pro Photos, people, or groups

Swedish National Heritag... ✓ Following

PRO

Interior of Sami school in Vaisaluokta, Lappland, Sweden

Interior of Sami school in Vaisaluokta, Lapland. Pupils at work.

Interiör av samisk skola i Vaisaluokta, med skolelever i arbete. Läs mer om sameskolan på Wikipedia.

Parish (socken): Jokkmokk
Province (landskap): Lappland
Municipality (kommun): Jokkmokk
County (län): Norrbotten

Photograph by: T. Dahllöf. Almquist & Cöster
Date: 1950-1959
Format: Cliché, film with text

Persistent URL: kmb.raa.se/cocoon/bild/show-image.html?id=16001000403066

Read more about the photo database (in english): kmb.raa.se/cocoon/bild/about.html

o_scars97, J. Benson Castro and 53 more people faved this

Dede Poynter 7y
OMG, and our kids think they have it rough going to school.

bidocalo 7y
beautiful!

Add a comment

28,895 views 55 faves 2 comments

Taken circa 1955

No known copyright restrictions

Show EXIF

Jokkmokk, Norrbottens Län, Sverige

This photo is in 1 album

Almquist & Cöster Postcards
113 items

This photo is currently not in any galleries
Add to gallery

Tags Add tags

The Swedish National Her...
Riksantikvarieämbetet
children Kinder foto
vintage Lappland
lernen Bildung

People in photo Add people

Municipality (kommun): Jokkmokk
County (län): Norrbotten

Photograph by: T. Dahllöf. Almquist & Cöster
Date: 1950-1959
Format: Cliché, film with text

Persistent URL: kmb.raa.se/cocoon/bild/show-image.html?id=16001000403066

Read more about the photo database (in english):
kmb.raa.se/cocoon/bild/about.html

o_scars97, J. Benson Castro and 53 more people faved this

Dede Poynter 7y
OMG, and our kids think they have it rough going to school.

bidocalo 7y
beautiful!

Add a comment

Jokkmokk, Norrbottens Län, Sverige

This photo is in 1 album

Almquist & Cöster Postcards
113 items

This photo is currently not in any galleries
Add to gallery

Tags Add tags

The Swedish National Her...
Riksantikvarieämbetet
children Kinder foto
vintage Lappland
lernen Bildung
education kids

People in photo Add people

Additional info

Viewing privacy Public
Safety level Safe
Flag Photo

flickr You Explore Prints Get Pro
Photos, people, or groups

Swedish National Heritag... ✓ Following
Jokkmokk Old Church, Lappland, Sweden
7,634 views
21 faves
4 comments
Taken circa 1860
No known copyright restrictions

Swedish National Heritag... ✓ Following

PRO

Jokkmokk Old Church, Lappland, Sweden

Sami people outside Jokkmokk old church in Lapland, from 1753. To the right is the bell tower.

Samer utanför Jokkmokks gamla kyrka från 1753. Till höger klockstapeln.

Parish (socken): Jokkmokk
Province (landskap): Lappland
Municipality (kommun): Jokkmokk
County (län): Norrbotten

Photograph by: Unknown
Date: c. 1860
Format: Print

Persistent URL: kmb.raa.se/cocoon/bild/show-image.html?id=16000200043180

Read more about the photo database (in english): kmb.raa.se/cocoon/bild/about.html

Thomas Martin Ekelund, petethepunk1 and 19 more people faved this

Håkan 11y
Beautiful!

Fatima Lourenco 11y
Linda foto...

Britt-Marie Sohlström PRO 11y
Hi, I'm an admin for a group called Sweden before 1945, and we'd love to have this added to the group!

7,634 views | 21 faves | 4 comments

Taken circa 1860

No known copyright restrictions

Show EXIF

Jokkmokk, Norrbottens Län, Sverige

This photo is in 4 groups

swedish lapland
4,337 items

Churches Kościoły Kirchen
99,212 items

Sweden before 1950
8,452 items

Svenska kyrkor - Swedish Churches
7,256 items

This photo is in 1 album

Old churches
169 items

This photo is currently not in any galleries

Add to gallery

Persistent URL: kmb.raa.se/cocoon/bild/show-image.html?id=16000200043180

Read more about the photo database (in english): kmb.raa.se/cocoon/bild/about.html

Thomas Martin Ekelund, petethepunk1 and 19 more people faved this

Håkan 11y
Beautiful!

Fatima Lourenco 11y
Linda foto...

Britt-Marie Sohlström PRO 11y
Hi, I'm an admin for a group called Sweden before 1945, and we'd love to have this added to the group!

Britt-Marie Sohlström PRO 11y
Hi, I'm an admin for a group called Svenska kyrkor - Swedish Churches, and we'd love to have this added to the group!

Add a comment

4,337 items

Kirchen
99,212 items

Sweden before 1950
8,452 items

Svenska kyrkor - Swedish Churches
7,256 items

This photo is in 1 album

Old churches
169 items

This photo is currently not in any galleries
Add to gallery

Tags Add tags

People in photo Add people

The Swedish National Her...
Riksantikvarieämbetet
Sapmi
sami

Additional info

Viewing privacy Public
Safety level Safe
Flag Photo

flickr You Explore Prints Get Pro
Photos, people, or groups

Swedish National Heritag... Following

Girl cooking "palt" in a Sami hut, Jukkasjärvi, Lappland, Sweden

18,229 views
26 faves
0 comments

Taken circa 1940

No known copyright restrictions

PRO

Swedish National Heritag...

✓ Following

Girl cooking "palt" in a Sami hut, Jukkasjärvi, Lappland, Sweden

Girl in a Sami hut in Lapland, cooking "palt" - a traditional potato dish.

Samisk flicka som kokar palt i en kåta.

Parish (socken): Jukkasjärvi
Province (landskap): Lappland
Municipality (kommun): Kiruna
County (län): Norrbotten

Photograph by: Unknown. Almquist & Cöster
Date: 1930-1959
Format: Cliché, film with text

Persistent URL: kmb.raa.se/cocoon/bild/show-image.html?id=16001000413844

Read more about the photo database (in english): kmb.raa.se/cocoon/bild/about.html

netzanette, Artamia and 24 more people faved this

Add a comment

18,229 views | 26 faves | 0 comments

Taken circa 1940

No known copyright restrictions

Show EXIF

Jukkasjärvi, Norrbottens Län, Sverige

This photo is in 1 album

Almquist & Cöster Postcards
113 items

This photo is in 2 galleries

Add to gallery

Portraits
500 photos

Vintage Cooking and Housekeeping
3 photos

Tags

Add tags

The Swedish National Her...

Riksantikvarieämbetet

People in photo

Add people

Samisk flicka som kokar palt i en kåta.

Parish (socken): Jukkasjärvi
Province (landskap): Lappland
Municipality (kommun): Kiruna
County (län): Norrbotten

Photograph by: Unknown. Almquist & Cöster
Date: 1930-1959
Format: Cliché, film with text

Persistent URL: kmb.raa.se/cocoon/bild/show-image.html?id=16001000413844

Read more about the photo database (in english):
kmb.raa.se/cocoon/bild/about.html

netzanette, Artamia and 24 more people faved this

Add a comment

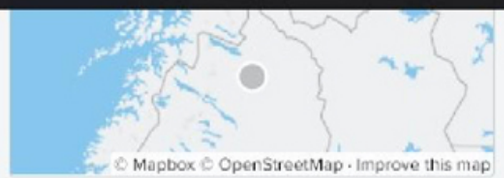

Jukkasjärvi, Norrbottens Län, Sverige

This photo is in 1 album

Almquist & Cöster Postcards
113 items

This photo is in 2 galleries

Add to gallery

Portraits
500 photos

Vintage Cooking and Housekeeping
3 photos

Tags

Add tags

The Swedish National Her...

Riksantikvarieämbetet

People in photo

Add people

Additional info

Viewing privacy Public

Safety level Safe

Flag Photo

flickr You Explore Prints Get Pro
Photos, people, or groups

Swedish National Heritag...
Following
Reindeer, Jukkasjärvi, Lappland, Sweden
32,288 views
75 faves
1 comment
Taken circa 1939
No known copyright restrictions

Swedish National Heritag... ✓ Following

PRO

Reindeer, Jukkasjärvi, Lappland, Sweden

A herd of reindeer at Jukkasjärvi in Lapland. Man in a Sami costume.

Renhjord vid Jukkasjärvi Lappland. Man i samisk dräkt.

Parish (socken): Jukkasjärvi
Province (landskap): Lappland
Municipality (kommun): Kiruna
County (län): Norrbotten

Photograph by: T. Dahllöf. Almquist & Cöster
Date: 1930-1949
Format: Cliché, film with text

Persistent URL: kmb.raa.se/cocoon/bild/show-image.html?id=16001000402624

Read more about the photo database (in english): kmb.raa.se/cocoon/bild/about.html

National Museum of Denmark, fahri.bahtiyar and 73 more people faved this

miquelet 7y
!

Add a comment

32,288 views | 75 faves | 1 comment

Taken circa 1939

No known copyright restrictions

Show EXIF

Jukkasjärvi, Norrbottens Län, Sverige

This photo is in 2 groups

Blanc i Negre (invited only)
67,884 items

Absolut Today
23,604 items

This photo is in 1 album

Almquist & Cöster Postcards
113 items

This photo is in 4 galleries

Add to gallery

Animals - CC
53 photos

The Commons: Wild Ungulates, even.
181 photos

Deer

sami 2

Read more about the photo database (in english):
kmb.raa.se/cocoon/bild/about.html

National Museum of Denmark, fahri.bahtiyar and 73 more people
faved this

miquelet 7y
!

Add a comment

This photo is in 1 album

Almquist & Cöster Postcards
113 items

This photo is in 4 galleries

Add to gallery

Animals - CC
53 photos

The Commons: Wild Ungulates, even.
181 photos

Deer
427 photos

sami 2
18 photos

Tags

Add tags

People in photo

Add people

The Swedish National Her...
Riksantikvarieämbetet
animals

Additional info

Viewing privacy Public

Safety level Safe

Flag Photo

flickr You Explore Prints Get Pro Photos, people, or groups

Swedish National Heritag... Following

Stora Sjöfallet falls, Lappland, Sweden

10,503 views 50 faves 2 comments

Taken in September 1961

No known copyright restrictions

Swedish National Heritag... ✓ Following

PRO

Stora Sjöfallet falls, Lappland, Sweden

People at Stora Sjöfallet (the Great Waterfall) in Lapland. (Stour Muorkke in Sami.) Stora Sjöfallet is also a national park.

Människor vid Stora Sjöfallet i Lappland. Stour Muorkke på samiska. Stora Sjöfallet är också en nationalpark.

Parish (socken): Gällivare
Province (landskap): Lappland
Municipality (kommun): Gällivare
County (län): Norrbotten

Photograph by: Berit Wallenberg
Date: August 1961
Format: Film

Persistent URL: kmb.raa.se/cocoon/bild/show-image.html?id=16001000128824

Read more about the photo database (in english): kmb.raa.se/cocoon/bild/about.html

BGM Clicker, Alexander_Seth_Mayer and 48 more people faved this

Eveen Haddad 9y
i love sweden i want to live there when i grow up!!!!!!

Saddex 8y
Eveen Haddad How it ended up with this waterfall, and the national park, is not a good story. You see the end of the lake? There's since long time ago a huge dam, serving as a water magazine for hydroplants downstream with a total effect of 4,3 GW, a large number. And now 95% of the water flow is passing

10,503 views 50 faves 2 comments

Taken in September 1961

No known copyright restrictions

Nikon SUPER COOLSCAN 5000 ED

Show EXIF

Lapin lääni, Suomi

This photo is in 3 groups

magic nature 72,099 items

Flickr Commons 2,828 items

Absolut Today 23,604 items

This photo is in 1 album

Berit Wallenberg - Sweden 83 items

This photo is in 1 gallery

Add to gallery

BGM Clicker, Alexander_Seth_Mayer and 48 more people faved this

Eveen Haddad 9y
i love sweden i want to live there when i grow up!!!!!!

Saddex 8y
Eveen Haddad How it ended up with this waterfall, and the national park, is not a good story. You see the end of the lake? There's since long time ago a huge dam, serving as a water magazine for hydroplants downstream with a total effect of 4,3 GW, a large number. And now 95% of the water flow is passing through a underground plant. Left is a stream of 6 m3/s, usually it was 160 m3/s. It's a shame, the lake system upstream was broken out of the national park.

Add a comment

This photo is in 1 album

Berit Wallenberg - Sweden
83 items

This photo is in 1 gallery
Add to gallery

My Sweden
15 photos

Tags
Add tags

The Swedish National Her...
Riksantikvarieämbetet
waterfalls
queda
pedra
montes
mochila
mulher

People in photo
Add people

Additional info

Viewing privacy Public
Safety level Safe
Flag Photo

flickr You Explore Prints Get Pro

sapmi

Photos People Groups

Advanced

Any license SafeSearch on Share Relevant

From people you follow

Upgrade to Flickr Pro to hide these ads

flickr You Explore Prints Get Pro
Photos, people, or groups

Swedish National Heritag... Following
Jokkmokk Old Church, Lappland, Sweden
7,634 views
21 faves
4 comments
Taken circa 1860
No known copyright restrictions

Swedish National Heritag... ✓ Following

PRO

Jokkmokk Old Church, Lappland, Sweden

Sami people outside Jokkmokk old church in Lapland, from 1753. To the right is the bell tower.

Samer utanför Jokkmokks gamla kyrka från 1753. Till höger klockstapeln.

Parish (socken): Jokkmokk
Province (landskap): Lappland
Municipality (kommun): Jokkmokk
County (län): Norrbotten

Photograph by: Unknown
Date: c. 1860
Format: Print

Persistent URL: kmb.raa.se/cocoon/bild/show-image.html?id=16000200043180

Read more about the photo database (in english): kmb.raa.se/cocoon/bild/about.html

Thomas Martin Ekelund, petethepunk1 and 19 more people faved this

Håkan 11y
Beautiful!

Fatima Lourenco 11y
Linda foto...

Britt-Marie Sohlström PRO 11y
Hi, I'm an admin for a group called Sweden before 1945, and we'd love to have this added to the group!

7,634 views | 21 faves | 4 comments

Taken circa 1860

No known copyright restrictions

Show EXIF

Jokkmokk, Norrbottens Län, Sverige

This photo is in 4 groups

swedish lapland
4,337 items

Churches Kościoły Kirchen
99,212 items

Sweden before 1950
8,452 items

Svenska kyrkor - Swedish Churches
7,256 items

This photo is in 1 album

Old churches
169 items

This photo is currently not in any galleries

Add to gallery

Persistent URL: kmb.raa.se/cocoon/bild/show-image.html?id=16000200043180

Read more about the photo database (in english): kmb.raa.se/cocoon/bild/about.html

Thomas Martin Ekelund, petethepunk1 and 19 more people faved this

Håkan 11y
Beautiful!

Fatima Lourenco 11y
Linda foto...

Britt-Marie Sohlström PRO 11y
Hi, I'm an admin for a group called Sweden before 1945, and we'd love to have this added to the group!

Britt-Marie Sohlström PRO 11y
Hi, I'm an admin for a group called Svenska kyrkor - Swedish Churches, and we'd love to have this added to the group!

Add a comment

4,337 items

Kirchen
99,212 items

Sweden before 1950
8,452 items

Svenska kyrkor - Swedish Churches
7,256 items

This photo is in 1 album

Old churches
169 items

This photo is currently not in any galleries
Add to gallery

Tags Add tags

People in photo Add people

The Swedish National Her...
Riksantikvarieämbetet
Sapmi
sami

Additional info

Viewing privacy Public
Safety level Safe
Flag Photo

flickr You Explore Prints Get Pro

People you follow | Photos same

Photos People Groups

Advanced

Any license SafeSearch on Share Relevant

From people you follow

89 results

flickr You Explore Prints Get Pro

People you follow | Photos same

Photos People Groups

Advanced

Any license SafeSearch on Share Relevant

flickr You Explore Prints Get Pro

People you follow | Photos same

Photos People Groups

Advanced

Any license SafeSearch on Share Relevant

flickr You Explore Prints Get Pro

People you follow | Photos same

Photos People Groups

Advanced

Any license SafeSearch on Share Relevant

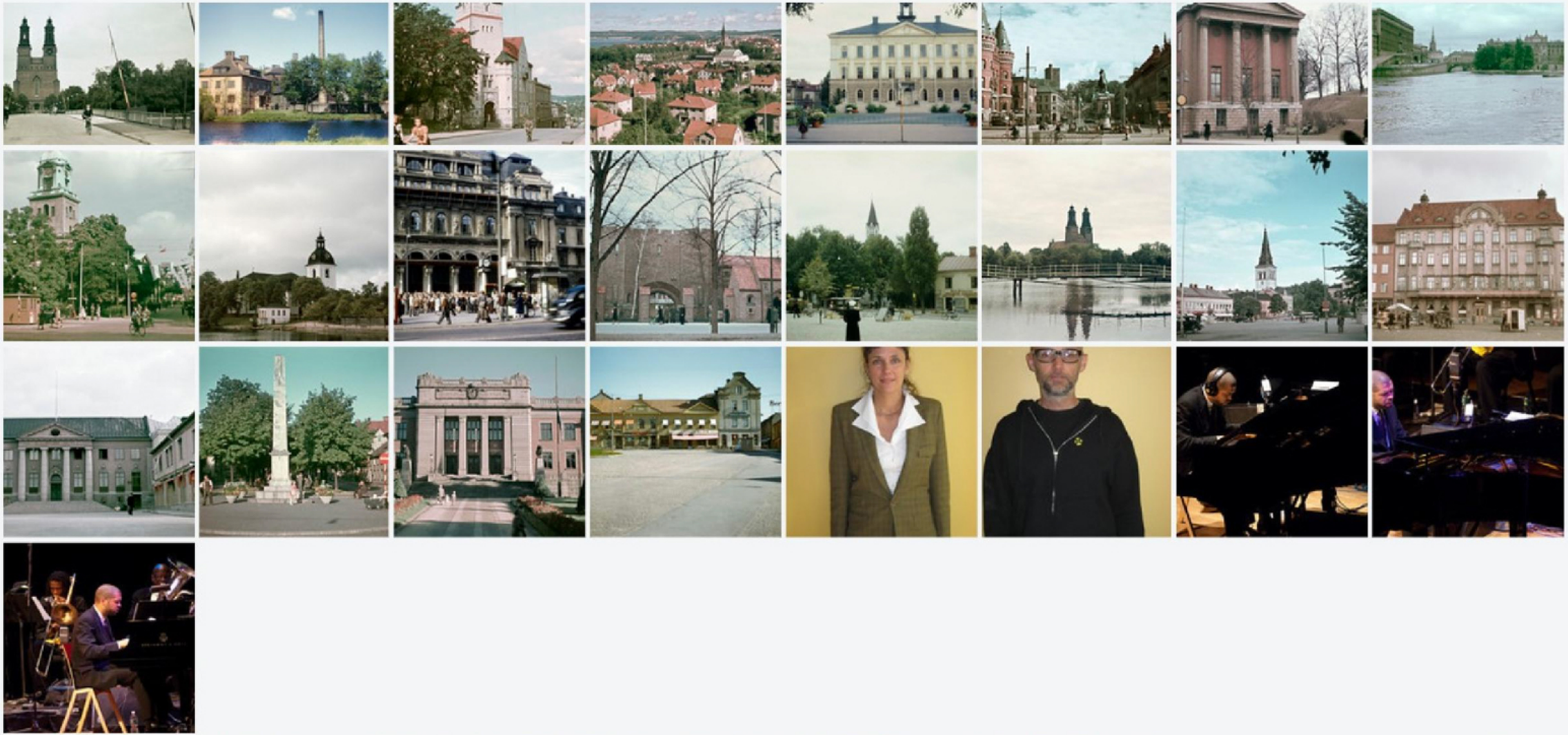

flickr You Explore Prints Get Pro samisk

Photos People Groups

Advanced

Any license SafeSearch on Share Relevant

From people you follow

View all 6

Upgrade to Flickr Pro to hide these ads

Everyone's photos

View all 2,664

Björn Allard

Björn Allard (1923-2006) was employed as a photographer at the Swedish National Heritage

Show more

63 photos • 2,735 views

By: Swedish National Heritage Board - Riksantikvarieämbetet

PRO

flickr You Explore Prints Get Pro Photos, people, or groups



flickr You Explore Prints Get Pro Photos, people, or groups

flickr You Explore Prints Get Pro Photos, people, or groups

flickr You Explore Prints Get Pro Photos, people, or groups



flickr You Explore Prints Get Pro Photos, people, or groups





Swedish National Heritag... ✔ Following

PRO

Girl and dog, Satisjaure (Satihaure), Gällivare, Lappland, Sweden

32,838 views | 94 faves | 1 comment

Taken sometime in 1958

No known copyright restrictions

Swedish National Heritag... ✓ Following

PRO

Girl and dog, Satisjaure (Satihaure), Gällivare, Lappland, Sweden

Girl and dog at the shore of lake Satisjaure (Satihaure) in Lapland. Today is the area part of Sjaunja (Sjávnja) nature reserve and Laponia, a UNESCO World Heritage.

Flicka och hund vid stranden av sjön Satisjaure (Satihaure). Idag är området en del av Sjaunja (Sjávnja) naturreservat och Laponia, ett världsarv listat av UNESCO.

Parish (socken): Gällivare
Province (landskap): Lappland
Municipality (kommun): Gällivare
County (län): Norrbotten

Photograph by: Björn Allard
Date: 1958
Format: Colour slide

Persistent URL: kmb.raa.se/cocoon/bild/show-image.html?id=16001000027564

Read more about the photo database (in english): kmb.raa.se/cocoon/bild/about.html

jan_berglund, JC's Night Gallery ~ here come the warm jets and 92 more people faved this

National Library of Ireland on The Commons PRO 6y
Another gorgeous shot!

Add a comment

32,838 views 94 faves 1 comment

Taken sometime in 1958

No known copyright restrictions

Nikon SUPER COOLSCAN 9000 ED

Show EXIF

Gällivare, Norrbottens Län, Sverige

This photo is in 5 groups

- m▲gic n▲ture — 72,102 items
- (A) MOUNTAIN VISTA — 228,830 items
- Rock point — 5,817 items
- Flickr Commons — 2,828 items
- Absolut Today — 23,605 items

This photo is in 1 album

- Björn Allard — 63 items

Animals
134 photos

The Commons: Canidae 2.
441 photos and 1 video

Canines 3
473 photos

Historical Photos
17 photos

Miejsca
50 photos

Tags Add tags

The Swedish National Her...
Riksantikvarieämbetet
water mountains
Mädchen Schweden
Natur Hund dog
girl Menschen people
vintage Foto Berge
Landschaft landscape

People in photo Add people

Additional info

Viewing privacy Public

Safety level Safe

Flag Photo

Swedish National Heritag...
Following
Satisjaure (Satihaure), Gällivare, Lappland, Sweden
19,869 views
45 faves
1 comment
Taken sometime in 1958
No known copyright restrictions

Swedish National Heritag...

✓ Following

PRO

Satisjaure (Satihaure), Gällivare, Lappland, Sweden

Lake Satisjaure (Satihaure) in Lapland. View towards Vietasjokk and Sarek. Today is the area part of Sjaunja (Sjávnja) nature reserve and Laponia, a UNESCO World Heritage.

Sjön Satisjaure (Satihaure). Vy mot Vietasjokk och Sarek. Idag är området en del av Sjaunja (Sjávnja) naturreservat och Laponia, ett världsarv listat av UNESCO.

Parish (socken): Gällivare
Province (landskap): Lappland
Municipality (kommun): Gällivare
County (län): Norrbotten

Photograph by: Björn Allard
Date: 1958
Format: Colour slide

Persistent URL: kmb.raa.se/cocoon/bild/show-image.html?id=16001000028214

Read more about the photo database (in english): kmb.raa.se/cocoon/bild/about.html

JC's Night Gallery ~ here come the warm jets, Susanne Nilsson and 43 more people faved this

oaktree_brian_1976 6y
Wow, so peaceful.

Add a comment

19,869 views
45 faves
1 comment

Taken sometime in 1958

No known copyright restrictions

Nikon SUPER COOLSCAN 9000 ED

Show EXIF

Gällivare, Norrbottens Län, Sverige

This photo is in 2 groups

Flickr Commons
2,828 items

RUNNING LANDSCAPES
140,915 items

This photo is in 1 album

Björn Allard
63 items

This photo is in 2 galleries

Add to gallery

Collage 2
18 photos

SH4: Position - Bottom
1 photo

Date: 1958
Format: Colour slide

Persistent URL: kmb.raa.se/cocoon/bild/show-image.html?id=16001000028214

Read more about the photo database (in english): kmb.raa.se/cocoon/bild/about.html

JC's Night Gallery ~ here come the warm jets, Susanne Nilsson and 43 more people faved this

oaktree_brian_1976 6y
Wow, so peaceful.

Add a comment

This photo is in 2 groups



Flickr Commons
2,828 items

RUNNING LANDSCAPES
140,915 items

This photo is in 1 album

Björn Allard
63 items

This photo is in 2 galleries

Add to gallery

Collage 2
18 photos

SH4: Position - Bottom
1 photo

Tags Add tags

The Swedish National Her...
Riksantikvarieämbetet
water
stones
landscape
reflections

People in photo Add people

Additional info

Viewing privacy Public
Safety level Safe
Flag Photo

Swedish National Heritag...
PRO

Following

Rowboat, lake Satisjaure (Satihaure), Gällivare, Lappland, Sweden

27,060 views
151 faves
9 comments

Taken sometime in 1958

No known copyright restrictions

Swedish National Heritag... ✓ Following
PRO

Rowboat, lake Satisjaure (Satihaure), Gällivare, Lappland, Sweden

Fishing with nets from a rowboat on lake Satisjaure (Satihaure) in Lapland. Today is the area part of Sjaunja (Sjávnja) nature reserve and Laponia, a UNESCO World Heritage.

Fiske med nät från en roddbåt i sjön Satisjaure (Satihaure). Vy mot Vietasjokk och Sarek. Idag är området en del av Sjaunja (Sjávnja) naturreservat och Laponia, ett världsarv listat av UNESCO.

Parish (socken): Gällivare
Province (landskap): Lappland
Municipality (kommun): Gällivare
County (län): Norrbotten

Photograph by: Björn Allard
Date: 1958
Format: Colour slide

Persistent URL: kmb.raa.se/cocoon/bild/show-image.html?id=16001000028176

Read more about the photo database (in english): kmb.raa.se/cocoon/bild/about.html

JC's Night Gallery ~ here come the warm jets, jan_berglund and 149 more people faved this

National Library of Ireland on The Commons PRO 6y
This is a very beautiful shot, beautifully composed and lovely colour!

Swedish National Heritage Board - Riksantikvarieämbetet PRO

27,060 views 151 faves 9 comments

Taken sometime in 1958

No known copyright restrictions

Nikon SUPER COOLSCAN 9000 ED

Show EXIF

Gällivare, Norrbottens Län, Sverige

This photo is in 2 groups

magic nature
72,102 items

Flickr Commons
2,828 items

This photo is in 1 album

Björn Allard
63 items

This photo is in 4 galleries

Add to gallery

inspiracion
499 photos and 1 video

Historical Photos
17 photos

National Library of Ireland on The Commons 6y
This is very beautiful shot. Very composed and lovely colour!

Swedish National Heritage Board - Riksantikvarieämbetet PRO
6y
National Library of Ireland on The Commons So glad you appreciate this fishing image from northern Sweden, indeed a sensitive capture! /Anna B.

jody shlomo 5y
How lovely and mysterious!

ari dunski PRO 5y
excellent

amanda tipton 5y
This is gorgeous...Takes me right there :)

Lucas Aquiles 5y
any information about the camera? ;)

Swedish National Heritage Board - Riksantikvarieämbetet PRO
5y
Lucas Aquiles Sorry, but we have no idea about what camera he used - but the film format is 36x24 mm, which could give a clue about the camera. Read more on Wikipedia:
en.wikipedia.org/wiki/135_film
/Anna B.

JOLLY HUHTA 4y
amanda tipton "SATIS" (SATIHJAURE) IS A MYSTERUS PLACE, AND THE MOST BEATYFUL PLACE I EVER BEEN TO (MY HOME REGIONS)

JOLLY HUHTA 4y
Lucas Aquiles HI Lucas! this photo is taken ca 40 years ago!, so the camera is hard to know, :)

Add a comment

This photo is in 4 galleries

Inspiracion
499 photos and 1 video

17 photos

Capchat: Under the Sea (1 of 2)
50 photos

Miejsca
50 photos

Tags Add tags

The Swedish National Her...
Riksantikvarieämbetet
Junge boy Menschen
people boat Boot
Gewässer fischen
fishing vintage
Schweden
Happy Birthday Flickr Co...

People in photo Add people

Additional info

Viewing privacy	Public
Safety level	Safe
Flag Photo	

Swedish National Heritag...
PRO

Following

Mountain birches, Satisjaure (Satihaure), Gällivare, Lappland, Sweden

12,097 views
27 faves
2 comments

Taken sometime in 1958

No known copyright restrictions

Swedish National Heritag... ✓ Following

PRO

Mountain birches, Satisjaure (Satihaure), Gällivare, Lappland, Sweden

Mountain birches (Betula pubescens subsp. tortuosa) by lake Satisjaure (Satihaure) in Lapland. Today is the area part of Sjaunja (Sjávnja) nature reserve and Laponia, a UNESCO World Heritage.

Fjällbjörkar (Betula pubescens ssp. tortuosa) vid sjön Satisjaure (Satihaure). Idag är området en del av Sjaunja (Sjávnja) naturreservat och Laponia, ett världsarv listat av UNESCO.

Parish (socken): Gällivare
Province (landskap): Lappland
Municipality (kommun): Gällivare
County (län): Norrbotten

Photograph by: Björn Allard
Date: 1958
Format: Colour slide

Persistent URL: kmb.raa.se/cocoon/bild/show-image.html?id=16001000028178

Read more about the photo database (in english): kmb.raa.se/cocoon/bild/about.html

Burdusel Ancuta, WestKastle and 25 more people faved this

Roswitha PRO 6y
THANKS FOR SHARING! . . .

Seen and admired in the group
Plants, Stones and Landscapes.

12,097 views | 27 faves | 2 comments

Taken sometime in 1958

No known copyright restrictions

Nikon SUPER COOLSCAN 9000 ED

Show EXIF

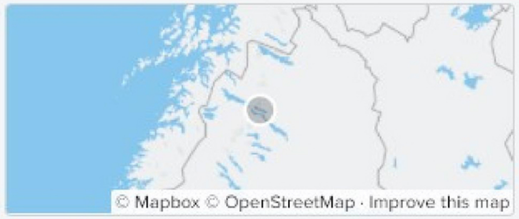

Gällivare, Norrbottens Län, Sverige

This photo is in 1 album

Björn Allard
63 items

This photo is in 1 gallery

Add to gallery

Historical Photos
17 photos

Tags Add tags

The Swedish National Her...
Riksantikvarieämbetet
Happy Birthday Flickr Co...

People in photo Add people

Satisjaure (Satihaure) in Lapland. Today is the area part of Sjaunja (Sjávnja) nature reserve and Laponia, a UNESCO World Heritage.

Fjällbjörkar (Betula pubescens ssp. tortuosa) vid sjön Satisjaure (Satihaure). Idag är området en del av Sjaunja (Sjávnja) naturreservat och Laponia, ett världsarv listat av UNESCO.

Parish (socken): Gällivare
Province (landskap): Lappland
Municipality (kommun): Gällivare
County (län): Norrbotten

Photograph by: Björn Allard
Date: 1958
Format: Colour slide

Persistent URL: kmb.raa.se/cocoon/bild/show-image.html?id=16001000028178

Read more about the photo database (in english):
kmb.raa.se/cocoon/bild/about.html

Burdusel Ancuta, WestKastle and 25 more people faved this

Roswitha PRO 6y
THANKS FOR SHARING! . . .



Seen and admired in the group
Plants, Stones and Landscapes.

oaktree_brian_1976 6y
Trees are all bent and curvy. Birch trees here are straight.

Add a comment

Nikon SUPER COOLSCAN 9000 ED



Show EXIF

Gällivare, Norrbottens Län, Sverige

This photo is in 1 album

Björn Allard
63 items

This photo is in 1 gallery

Add to gallery

Historical Photos
17 photos

Tags

Add tags

People in photo

Add people

The Swedish National Her...
Riksantikvarieämbetet
Happy Birthday Flickr Co...

Additional info

Viewing privacy Public
Safety level Safe
Flag Photo

flickr You Explore Prints Get Pro
Photos, people, or groups

Swedish National Heritag... ✓ Following
PRO

Sami camp, Satisjaure (Satihaure), Gällivare, Lappland, Sweden

9,349 views
10 faves
0 comments

Taken sometime in 1958

No known copyright restrictions

Swedish National Heritag... ✓ Following

PRO

Sami camp, Satisjaure (Satihaure), Gällivare, Lappland, Sweden

Sami camp by lake Satisjaure (Satihaure) in Lapland, with people, fishing-nets, boxes with fish in a boat, and a Sami hut (a goahti) to the right. Today is the area part of Sjaunja (Sjávnja) nature reserve and Laponia, a UNESCO World Heritage.

Sameviste vid sjön Satisjaure (Satihaure), med människor, fisknät, fisklådor i en båt, och en kåta (goahti) till höger. Idag är området en del av Sjaunja (Sjávnja) naturreservat och Laponia, ett världsarv listat av UNESCO.

Parish (socken): Gällivare
Province (landskap): Lappland
Municipality (kommun): Gällivare
County (län): Norrbotten

Photograph by: Björn Allard
Date: 1958
Format: Colour slide

Persistent URL: kmb.raa.se/cocoon/bild/show-image.html?id=16001000027974

Read more about the photo database (in english): kmb.raa.se/cocoon/bild/about.html

Andy Kleinmoedig, JC's Night Gallery ~ here come the warm jets and 8 more people faved this

9,349 views | 10 faves | 0 comments

Taken sometime in 1958

No known copyright restrictions

Nikon SUPER COOLSCAN 9000 ED

Show EXIF

Gällivare, Norrbottens Län, Sverige

This photo is in 1 album

Björn Allard
63 items

This photo is currently not in any galleries
Add to gallery

Tags

The Swedish National Her...
Riksantikvarieämbetet

Additional info

Sami camp, Satisjaure (Satihaure), Gällivare, Lappland, Sweden

Sami camp by lake Satisjaure (Satihaure) in Lapland, with people, fishing-nets, boxes with fish in a boat, and a Sami hut (a goahti) to the right. Today is the area part of Sjaunja (Sjávnja) nature reserve and Laponia, a UNESCO World Heritage.

Sameviste vid sjön Satisjaure (Satihaure), med människor, fisknät, fisklådor i en båt, och en kåta (goahti) till höger. Idag är området en del av Sjaunja (Sjávnja) naturreservat och Laponia, ett världsarv listat av UNESCO.

Parish (socken): Gällivare
Province (landskap): Lappland
Municipality (kommun): Gällivare
County (län): Norrbotten

Photograph by: Björn Allard
Date: 1958
Format: Colour slide

Persistent URL: kmb.raa.se/cocoon/bild/show-image.html?id=16001000027974

Read more about the photo database (in english): kmb.raa.se/cocoon/bild/about.html

Andy Kleinmoedig, JC's Night Gallery ~ here come the warm jets and 8 more people faved this

Nikon SUPER COOLSCAN 9000 ED

Show EXIF

Gällivare, Norrbottens Län, Sverige

This photo is in 1 album

Björn Allard
63 items

This photo is currently not in any galleries
Add to gallery

Tags

The Swedish National Her...
Riksantikvarieämbetet

Additional info

Viewing privacy	Public
Safety level	Safe
Flag Photo	

Swedish National Heritag...
PRO

Following

Sami hut, Satisjaure (Satihaure), Gällivare, Lappland, Sweden

9,795 views
13 faves
2 comments

Taken sometime in 1958

No known copyright restrictions

Swedish National Heritag... ✓ Following

PRO

Sami hut, Satisjaure (Satihaure), Gällivare, Lappland, Sweden

Mountain by lake Satisjaure (Satihaure) in Lapland, and in the foreground a Sami hut (a goahti) covered with peat. Today is the area part of Sjaunja (Sjávnja) nature reserve and Laponia, a UNESCO World Heritage.

Fjäll vid sjön Satisjaure (Satihaure), och i förgrunden en kåta (goahti) täckt av torv. Idag är området en del av Sjaunja (Sjávnja) naturreservat och Laponia, ett världsarv listat av UNESCO.

Parish (socken): Gällivare
Province (landskap): Lappland
Municipality (kommun): Gällivare
County (län): Norrbotten

Photograph by: Björn Allard
Date: 1958
Format: Colour slide

Persistent URL: kmb.raa.se/cocoon/bild/show-image.html?id=16001000028218

Read more about the photo database (in english): kmb.raa.se/cocoon/bild/about.html

JC's Night Gallery ~ here come the warm jets, diane granahan and 11 more people faved this

JC's Night Gallery ~ here come the warm jets 6y
i think it would be nice to live there

Swedish National Heritage Board - Riksantikvarieämbetet PRO 6y

9,795 views 13 faves 2 comments

Taken sometime in 1958

No known copyright restrictions

Nikon SUPER COOLSCAN 9000 ED

Show EXIF

Gällivare, Norrbottens Län, Sverige

This photo is in 1 album

Björn Allard
63 items

This photo is in 1 gallery Add to gallery

Sweden
122 photos

Tags Add tags

The Swedish National Her...
Riksantikvarieämbetet
landscape

People in photo Add people

foreground a Sami hut (a goahti) covered with peat. Today is the area of Sjaunja (Sjávnja) nature reserve and Laponia, a UNESCO World Heritage.

Fjäll vid sjön Satisjaure (Satihaure), och i förgrunden en kåta (goahti) täckt av torv. Idag är området en del av Sjaunja (Sjávnja) naturreservat och Laponia, ett världsarv listat av UNESCO.

Parish (socken): Gällivare
Province (landskap): Lappland
Municipality (kommun): Gällivare
County (län): Norrbotten

Photograph by: Björn Allard
Date: 1958
Format: Colour slide

Persistent URL: kmb.raa.se/cocoon/bild/show-image.html?id=16001000028218

Read more about the photo database (in english): kmb.raa.se/cocoon/bild/about.html

JC's Night Gallery ~ here come the warm jets, diane granahan and 11 more people faved this

JC's Night Gallery ~ here come the warm jets 6y
i think it would be nice to live there

Swedish National Heritage Board - Riksantikvarieämbetet PRO 6y
JC's Night Gallery ~ here come the warm jets Give it a try? :)
/Anna B.

Add a comment

Nikon SUPER COOLSCAN 9000 ED

Show EXIF

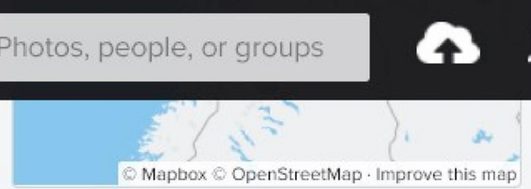

Gällivare, Norrbottens Län, Sverige

Photos, people, or groups

This photo is in 1 album

Björn Allard
63 items

This photo is in 1 gallery Add to gallery

Sweden
122 photos

Tags Add tags

The Swedish National Her...
Riksantikvarieämbetet
landscape

People in photo Add people

Additional info

Viewing privacy Public
Safety level Safe
Flag Photo

Swedish National Heritag...
PRO

Following

Girl and goat at Sami camp, Satisjaure (Satihaure), Gällivare, Lappland, Sweden

25,934 views
102 faves
0 comments

Taken sometime in 1958

No known copyright restrictions

Swedish National Heritag... ✓ Following

PRO

Girl and goat at Sami camp, Satisjaure (Satihaure), Gällivare, Lappland, Sweden

Girl and goat at a Sami camp by lake Satisjaure (Satihaure) in Lapland. In the background a Sami hut (a goahti). Today is the area part of Sjaunja (Sjávnja) nature reserve and Laponia, a UNESCO World Heritage.

Flicka och get vid ett sameviste vid sjön Satisjaure (Satihaure). I bakgrunden en kåta (goahti). Idag är området en del av Sjaunja (Sjávnja) naturreservat och Laponia, ett världsarv listat av UNESCO.

Parish (socken): Gällivare
Province (landskap): Lappland
Municipality (kommun): Gällivare
County (län): Norrbotten

Photograph by: Björn Allard
Date: 1958
Format: Colour slide

Persistent URL: kmb.raa.se/cocoon/bild/show-image.html?id=16001000026552

Read more about the photo database (in english): kmb.raa.se/cocoon/bild/about.html

Olga Caprotti, Rob Roxborough and 100 more people faved this

25,934 views 102 faves 0 comments

Taken sometime in 1958

No known copyright restrictions

Nikon SUPER COOLSCAN 4000 ED

Show EXIF

Gällivare, Norrbottens Län, Sverige

This photo is in 3 groups

Abisko | Lapporten
1,127 items



Environmental portrait - Ritratto ambientato
10,139 items

Original Film Stills and Publicity shots
23,042 items

This photo is in 1 album

Björn Allard
63 items

This photo is in 5 galleries

Add to gallery

This photo is in 5 galleries

Add to gallery

The Commons: Goats & Sheep.
329 photos

Historical Photos
17 photos

Miejsca
50 photos

SH7: Balance/Space
2 photos

Sami tribes
18 photos

Tags

Add tags

The Swedish National Her...
Riksantikvarieämbetet
Ziege goat Schweden
foto vintage mädchen
girl kind child

People in photo

Add people

Additional info

Viewing privacy Public

Safety level Safe

Flag Photo



Swedish National Heritag... ✔ Following

Satisjaure (Satihaure), Gällivare, Lappland, Sweden

20,597 views 27 faves 2 comments

Taken sometime in 1958

No known copyright restrictions

Swedish National Heritag...

✓ Following

PRO

Satisjaure (Satihaure), Gällivare, Lappland, Sweden

Mountains at lake Satisjaure (Satihaure) in Lapland. Today is the area part of Sjaunja (Sjávnja) nature reserve and Laponia, a UNESCO World Heritage.

Fjäll vid sjön Satisjaure (Satihaure). Idag är området en del av Sjaunja (Sjávnja) naturreservat och Laponia, ett världsarv listat av UNESCO.

Parish (socken): Gällivare
Province (landskap): Lappland
Municipality (kommun): Gällivare
County (län): Norrbotten

Photograph by: Björn Allard
Date: 1958
Format: Colour slide

Persistent URL: kmb.raa.se/cocoon/bild/show-image.html?id=16001000028664

Read more about the photo database (in english): kmb.raa.se/cocoon/bild/about.html

marinetta montepilli, Lazy Fox and 25 more people faved this

Leni Dytioco 6y
oh wow ang ganda super duper.nicephoto!!!

oaktree_brian_1976 6y
wow, such great scenery. I have to visit Sweden some time. It reminds me of Canada, but different.

20,597 views | 27 faves | 2 comments

Taken sometime in 1958

No known copyright restrictions

Nikon SUPER COOLSCAN 9000 ED

Show EXIF

Gällivare, Norrbottens Län, Sverige

This photo is in 1 album

Björn Allard
63 items

This photo is in 2 galleries

Add to gallery

Mountains
12 photos

Landscapes
174 photos

Tags

Add tags

The Swedish National Her...
Riksantikvarieämbetet
boulders
mountains

People in photo

Add people

Fjäll vid sjön Satisjaure (Satihaure). Idag är området en del av Sarek nationalpark, reservatet Laponia, ett världsarv listat av UNESCO.

Parish (socken): Gällivare
Province (landskap): Lappland
Municipality (kommun): Gällivare
County (län): Norrbotten

Photograph by: Björn Allard
Date: 1958
Format: Colour slide

Persistent URL: kmb.raa.se/cocoon/bild/show-image.html?id=16001000028664

Read more about the photo database (in english): kmb.raa.se/cocoon/bild/about.html

marinetta montepilli, Lazy Fox and 25 more people faved this

Leni Dytioco 6y
oh wow ang ganda super duper.nicephoto!!!

oaktree_brian_1976 6y
wow, such great scenery. I have to visit Sweden some time. It reminds me of Canada, but different.

Add a comment

Show EXIF

Gällivare, Norrbottens Län, Sverige

This photo is in 1 album

Björn Allard
63 items

This photo is in 2 galleries

Add to gallery

Mountains
12 photos

Landscapes
174 photos

Tags

Add tags

The Swedish National Her...
Riksantikvarieämbetet
boulders
mountains
water
landscape

People in photo

Add people

Additional info

Viewing privacy Public

Safety level Safe

Flag Photo



Swedish National Heritag...
PRO

Following

Fishing-nets, lake Satisjaure (Satihaure), Gällivare, Lappland, Sweden

13,527 views
44 faves
3 comments

Taken sometime in 1958

No known copyright restrictions

Swedish National Heritag... ✔ Following

PRO

Fishing-nets, lake Satisjaure (Satihaure), Gällivare, Lappland, Sweden

Sami camp by lake Satisjaure (Satihaure) in Lapland. An old woman and two girls at fishing-nets hung on poles. Today is the area part of Sjaunja (Sjávnja) nature reserve and Laponia, a UNESCO World Heritage.

Sameviste vid sjön Satisjaure (Satihaure). En gammal kvinna och två flickor vid fisknät upphängda på störar, så kallade nätgist. Idag är området en del av Sjaunja (Sjávnja) naturreservat och Laponia, ett världsarv listat av UNESCO.

Parish (socken): Gällivare
Province (landskap): Lappland
Municipality (kommun): Gällivare
County (län): Norrbotten

Photograph by: Björn Allard
Date: 1958
Format: Colour slide

Persistent URL: kmb.raa.se/cocoon/bild/show-image.html?id=16001000028186

Read more about the photo database (in english): kmb.raa.se/cocoon/bild/about.html

Mischa Baka, jamie kennedy and 42 more people faved this

Przemyslaw Stroinski 10mo
From what exactly film slide was scanned these photographs? Great Colours.

Swedish National Heritage Board - Riksantikvarieämbetet PRO

13,527 views | 44 faves | 3 comments

Taken sometime in 1958

No known copyright restrictions

Nikon SUPER COOLSCAN 9000 ED

Show EXIF

Gällivare, Norrbottens Län, Sverige

This photo is in 1 album

Björn Allard
63 items

This photo is in 1 gallery — Add to gallery

Miejsca
50 photos

Tags — Add tags

The Swedish National Her...
Riksantikvarieämbetet

People in photo — Add people

flickor vid fisknät upphängda på storar, så kallade nätgist. Idag är [illegible] del [illegible]nja (S[illegible]turreservat och Laponia, ett [illegible] av UNESCO.

Parish (socken): Gällivare
Province (landskap): Lappland
Municipality (kommun): Gällivare
County (län): Norrbotten

Photograph by: Björn Allard
Date: 1958
Format: Colour slide

Persistent URL: kmb.raa.se/cocoon/bild/show-image.html?id=16001000028186

Read more about the photo database (in english): kmb.raa.se/cocoon/bild/about.html

Mischa Baka, jamie kennedy and 42 more people faved this

Przemyslaw Stroinski 10mo
From what exactly film slide was scanned these photographs? Great Colours.

Swedish National Heritage Board - Riksantikvarieämbetet PRO 10mo
Przemyslaw Stroinski Most likely Kodachrome, since Björn Allard used that film. Glad you enjoy the colours! :) /Anna B.

Read more on Wikipedia: en.wikipedia.org/wiki/Kodachrome

Przemyslaw Stroinski 10mo
Swedish National Heritage Board - Riksantikvarieämbetet Actually it looks a bit different than usually kodachrome, but maybe just because different scanner settings..

Add a comment

Show EXIF

This photo is in 1 album

Björn Allard
63 items

This photo is in 1 gallery Add to gallery



Miejsca
50 photos

Tags Add tags

The Swedish National Her...
Riksantikvarieämbetet

People in photo Add people

Additional info

Viewing privacy Public
Safety level Safe
Flag Photo

Swedish National Heritag...
PRO
Following

Sami hut, Satisjaure (Satihaure), Gällivare, Lappland, Sweden

10,263 views
41 faves
0 comments

Taken sometime in 1958

No known copyright restrictions

Swedish National Heritag... ✓ Following

PRO

Sami hut, Satisjaure (Satihaure), Gällivare, Lappland, Sweden

Poles bended for construction of a Sami hut (a goahti) by lake Satisjaure (Satihaure) in Lapland. Today is the area part of Sjaunja (Sjávnja) nature reserve and Laponia, a UNESCO World Heritage.

Ställning till bågstångskåta vid sjön Satisjaure (Satihaure). Idag är området en del av Sjaunja (Sjávnja) naturreservat och Laponia, ett världsarv listat av UNESCO.

Parish (socken): Gällivare
Province (landskap): Lappland
Municipality (kommun): Gällivare
County (län): Norrbotten

Photograph by: Björn Allard
Date: 1958
Format: Colour slide

Persistent URL: kmb.raa.se/cocoon/bild/show-image.html?id=16001000027686

Read more about the photo database (in english): kmb.raa.se/cocoon/bild/about.html

Jeanettdr, jamie kennedy and 39 more people faved this

Add a comment

10,263 views
41 faves
0 comments

Taken sometime in 1958

No known copyright restrictions

Nikon SUPER COOLSCAN 9000 ED

Show EXIF

Gällivare, Norrbottens Län, Sverige

This photo is in 1 album

Björn Allard
63 items

This photo is currently not in any galleries
Add to gallery

Tags Add tags

The Swedish National Her...
Riksantikvarieämbetet

People in photo Add people

Additional info

Poles bended for construction of a Sami hut (a goahti) by lake Satisjaure (Satihaure) in Lapland. Today is the area part of Sjaunja (Sjávnja) nature reserve and Laponia, a UNESCO World Heritage.

Ställning till bågstångskåta vid sjön Satisjaure (Satihaure). Idag är området en del av Sjaunja (Sjávnja) naturreservat och Laponia, ett världsarv listat av UNESCO.

Parish (socken): Gällivare
Province (landskap): Lappland
Municipality (kommun): Gällivare
County (län): Norrbotten

Photograph by: Björn Allard
Date: 1958
Format: Colour slide

Persistent URL: kmb.raa.se/cocoon/bild/show-image.html?id=16001000027686

Read more about the photo database (in english):
kmb.raa.se/cocoon/bild/about.html

Jeanettdr, jamie kennedy and 39 more people faved this

Add a comment

Nikon SUPER COOLSCAN 9000 ED

Show EXIF

Gällivare, Norrbottens Län, Sverige

This photo is in 1 album

Björn Allard
63 items

This photo is currently not in any galleries
Add to gallery

Tags Add tags
People in photo Add people
The Swedish National Her...
Riksantikvarieämbetet

Additional info
Viewing privacy Public
Safety level Safe
Flag Photo



Swedish National Heritag...
PRO

Following

Seaplane on lake Satisjaure (Satihaure), Gällivare, Lappland, Sweden

12,378 views
89 faves
2 comments

Taken sometime in 1958

No known copyright restrictions

Swedish National Heritag... ✓ Following

PRO

Seaplane on lake Satisjaure (Satihaure), Gällivare, Lappland, Sweden

"Lapland Air". A Noorduyn Norseman aircraft on lake Satisjaure (Satihaure) in Lapland. Today is the area part of Sjaunja (Sjávnja) nature reserve and Laponia, a UNESCO World Heritage.

"Lapplandsflyget". Flygplan av typ Noorduyn Norseman på sjön Satisjaure (Satihaure). Idag är området en del av Sjaunja (Sjávnja) naturreservat och Laponia, ett världsarv listat av UNESCO.

Parish (socken): Gällivare
Province (landskap): Lappland
Municipality (kommun): Gällivare
County (län): Norrbotten

Photograph by: Björn Allard
Date: 1958
Format: Colour slide

Persistent URL: kmb.raa.se/cocoon/bild/show-image.html?id=16001000027886

Read more about the photo database (in english): kmb.raa.se/cocoon/bild/about.html

Andy Kleinmoedig, Blondinrikard Fröberg and 87 more people faved this

TVL1970 PRO 6y
A float-equipped Noorduyn Norseman, a classic "bush plane."
en.wikipedia.org/wiki/Noorduyn_Norseman

Swedish National Heritage Board - Riksantikvarieämbetet PRO

12,378 views | 89 faves | 2 comments

Taken sometime in 1958

No known copyright restrictions

Nikon SUPER COOLSCAN 9000 ED

Show EXIF

Gällivare, Norrbottens Län, Sverige

This photo is in 1 group

Absolut Today
23,606 items

This photo is in 1 album

Björn Allard
63 items

This photo is in 2 galleries

Add to gallery

SH4: Dynamics - Simple
1 photo

SH4: Position, Emphasis, and Dynamics
8 photos

Andy Kleinmoedig, Blondinrikard Fröberg and 87 more people
faved this

TVL1970 PRO 6y
A float-equipped Noorduyn Norseman, a classic "bush plane."
en.wikipedia.org/wiki/Noorduyn_Norseman

Swedish National Heritage Board - Riksantikvarieämbetet PRO
6y
TVL1970 Thanks a lot for identifying the aircraft, posting the link to Wikipedia, and adding the tags. Great to know what kind of plane it is! I'll add the information to our photo database. /Anna B.

Add a comment

Björn Allard
63 items

This photo is in 2 galleries
Add to gallery

SH4: Dynamics - Simple
1 photo

SH4: Position, Emphasis, and Dynamics
8 photos

Tags
Add tags

The Swedish National Her...
Riksantikvarieämbetet
Aviation
Aircraft
Airplane
Bush Plane
Seaplane
Floatplane
Noorduyn Aircraft
Noorduyn
Noorduyn Norseman
Norseman

People in photo
Add people

Additional info

Viewing privacy	Public
Safety level	Safe
Flag Photo	

Swedish National Heritag...
PRO

Following

Rowboat on lake Satisjaure (Satihaure), Gällivare, Lappland, Sweden

11,780 views
29 faves
2 comments

Taken sometime in 1958

No known copyright restrictions

Swedish National Heritag... ✓ Following

PRO

Rowboat on lake Satisjaure (Satihaure), Gällivare, Lappland, Sweden

People in a rowboat on lake Satisjaure (Satihaure) in Lapland. Today is the area part of Sjaunja (Sjávnja) nature reserve and Laponia, a UNESCO World Heritage.

Människor i roddbåt på Satisjaure (Satihaure). Idag är området en del av Sjaunja (Sjávnja) naturreservat och Laponia, ett världsarv listat av UNESCO.

Parish (socken): Gällivare
Province (landskap): Lappland
Municipality (kommun): Gällivare
County (län): Norrbotten

Photograph by: Björn Allard
Date: 1958
Format: Colour slide

Persistent URL: kmb.raa.se/cocoon/bild/show-image.html?id=16001000028172

Read more about the photo database (in english): kmb.raa.se/cocoon/bild/about.html

Marmalade Skies, Rafael de Oliveira and 27 more people faved this

Nina Kuriloff PRO 6y
This is a very beautiful scene!

Swedish National Heritage Board - Riksantikvarieämbetet PRO
6y
Nina Kuriloff I agree with you, Nina! :) Wouldn't mind to be in that boat... /Anna B.

11,780 views | 29 faves | 2 comments

Taken sometime in 1958

No known copyright restrictions

Nikon SUPER COOLSCAN 9000 ED

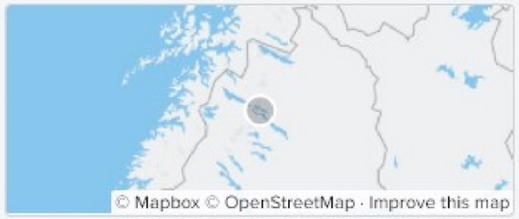

Show EXIF

Gällivare, Norrbottens Län, Sverige

This photo is in 1 album

Björn Allard
63 items

This photo is in 1 gallery

Add to gallery

Trees
41 photos

Tags Add tags

The Swedish National Her...
Riksantikvarieämbetet
landscape trees water

People in photo Add people

Människor i roddbåt på Satisjaure (Satihaure). Idag är området en del av Sarek nationalpark och Laponia, ett världsarv listat av UNESCO.

Parish (socken): Gällivare
Province (landskap): Lappland
Municipality (kommun): Gällivare
County (län): Norrbotten

Photograph by: Björn Allard
Date: 1958
Format: Colour slide

Persistent URL: kmb.raa.se/cocoon/bild/show-image.html?id=16001000028172

Read more about the photo database (in english): kmb.raa.se/cocoon/bild/about.html

Marmalade Skies, Rafael de Oliveira and 27 more people faved this

Nina Kuriloff PRO 6y
This is a very beautiful scene!

Swedish National Heritage Board - Riksantikvarieämbetet PRO
6y
Nina Kuriloff I agree with you, Nina! :) Wouldn't mind to be in that boat... /Anna B.

Add a comment

Show EXIF

Gällivare, Norrbottens Län, Sverige

This photo is in 1 album

Björn Allard
63 items

This photo is in 1 gallery

Add to gallery

Trees
41 photos

Tags

Add tags

People in photo

Add people

The Swedish National Her...
Riksantikvarieämbetet
landscape
trees
water
foliage
lake

Additional info

Viewing privacy Public

Safety level Safe

Flag Photo

flickr You Explore Prints Get Pro
Photos, people, or groups



Swedish National Heritag...
PRO

✔ Following

Old watermill at Kamajokk river, Jokkmokk, Lappland, Sweden

8,063 views
9 faves
1 comment

Taken in August 1961

No known copyright restrictions

Swedish National Heritag... ✓ Following

PRO

Old watermill at Kamajokk river, Jokkmokk, Lappland, Sweden

Old watermill at Kamajokk river in Lapland.

Gammal vattendriven kvarn vid älven Kamajokk.

Parish (socken): Jokkmokk
Province (landskap): Lappland
Municipality (kommun): Jokkmokk
County (län): Norrbotten

Photograph by: Björn Allard
Date: July 1961
Format: Colour slide

Persistent URL: kmb.raa.se/cocoon/bild/show-image.html?id=16001000030664

Read more about the photo database (in english):
kmb.raa.se/cocoon/bild/about.html

marco felisa, Kyle Moseby and 7 more people faved this

jamica1 PRO 6y
What an interesting design

Add a comment

8,063 views | 9 faves | 1 comment

Taken in August 1961

No known copyright restrictions

Nikon SUPER COOLSCAN 9000 ED

Show EXIF

Jokkmokk, Norrbottens Län, Sverige

This photo is in 1 group

Science, Technology, History
86,845 items

This photo is in 1 album

Björn Allard
63 items

This photo is currently not in any galleries
Add to gallery

County (lan): Norrbotten
Photograph by: Björn Allard
Date: July 1961
Format: Colour slide

Persistent URL: kmb.raa.se/cocoon/bild/show-image.html?id=16001000030664

Read more about the photo database (in english):
kmb.raa.se/cocoon/bild/about.html

marco felisa, Kyle Moseby and 7 more people faved this

jamica1 PRO 6y
What an interesting design

Add a comment

Show EXIF

This photo is in 1 group

Science, Technology, History
86,845 items

This photo is in 1 album

Björn Allard
63 items

This photo is currently not in any galleries
Add to gallery

Tags Add tags

The Swedish National Her...
Riksantikvarieämbetet

People in photo Add people

Additional info

Viewing privacy Public
Safety level Safe
Flag Photo

Swedish National Heritag...
Following
PRO

Kamajokk river, Jokkmokk, Lappland, Sweden, Sweden

Kamajokk river and nature reserve in Lapland. View towards the mountains.

21,937 views
49 faves
0 comments

Taken in August 1961

No known copyright restrictions

Swedish National Heritag... ✓ Following

PRO

Kamajokk river, Jokkmokk, Lappland, Sweden, Sweden

Kamajokk river and nature reserve in Lapland. View towards the mountains.

Kamajokk älv och naturreservat. Vy mot fjällen.

Parish (socken): Jokkmokk
Province (landskap): Lappland
Municipality (kommun): Jokkmokk
County (län): Norrbotten

Photograph by: Björn Allard
Date: July 1961
Format: Colour slide

Persistent URL: kmb.raa.se/cocoon/bild/show-image.html?id=16001000030546

Read more about the photo database (in english): kmb.raa.se/cocoon/bild/about.html

marco felisa, Dominika and 47 more people faved this

Add a comment

21,937 views | 49 faves | 0 comments

Taken in August 1961

No known copyright restrictions

Nikon SUPER COOLSCAN 9000 ED

Show EXIF

Jokkmokk, Norrbottens Län, Sverige

This photo is in 1 group



(A) MOUNTAIN VISTA
228,838 items

This photo is in 1 album

Björn Allard
63 items

This photo is in 3 galleries

Add to gallery

Creating Space
2 photos

Sweden
122 photos

Add a comment

This photo is in 1 album

Björn Allard
63 items

This photo is in 3 galleries

Add to gallery

Creating Space
2 photos

Sweden
122 photos

SH7: Balance/Space
2 photos

Tags

Add tags

The Swedish National Her...
Riksantikvarieämbetet
landscape
Schweden
Fluss
river
nature
natur
Landschaft
Berge
mountains
foto

People in photo

Add people

Additional info

Viewing privacy Public

Safety level Safe

Flag Photo

Swedish National Heritag... Following

PRO

A break by the fire, Kamajokk, Jokkmokk, Lappland, Sweden

8,171 views 21 faves 0 comments

Taken in August 1961

No known copyright restrictions

Swedish National Heritag... ✓ Following

PRO

A break by the fire, Kamajokk, Jokkmokk, Lappland, Sweden

Delta of Kamajokk river towards west-north west and Kaskaivå mountain in Lapland. Archaeological surveyors from the Swedish National Heritage Board taking a break by the fire.

Deltat vid Kamajokk älv mot väst-nordväst och fjället Kaskaivå. FornminnesInventerare från Riksantikvarieämbetet tar rast vid elden.

Parish (socken): Jokkmokk
Province (landskap): Lappland
Municipality (kommun): Jokkmokk
County (län): Norrbotten

Photograph by: Björn Allard
Date: July 1961
Format: Colour slide

Persistent URL: kmb.raa.se/cocoon/bild/show-image.html?id=16001000030644

Read more about the photo database (in english): kmb.raa.se/cocoon/bild/about.html

marco felisa, webbgun and 19 more people faved this

Add a comment

8,171 views 21 faves 0 comments

Taken in August 1961

No known copyright restrictions

Nikon SUPER COOLSCAN 9000 ED

Show EXIF

Jokkmokk, Norrbottens Län, Sverige

This photo is in 1 album

Björn Allard
63 items

This photo is currently not in any galleries
Add to gallery

Tags Add tags

The Swedish National Her...
Riksantikvarieämbetet

People in photo Add people

A break by the fire, Kamajokk, Jokkmokk, Lappland, Sweden

Delta of Kamajokk river towards west-north west and Kaskaivå mountain in Lapland. Archaeological surveyors from the Swedish National Heritage Board taking a break by the fire.

Deltat vid Kamajokk älv mot väst-nordväst och fjället Kaskaivå. FornminnesInventerare från Riksantikvarieämbetet tar rast vid elden.

Parish (socken): Jokkmokk
Province (landskap): Lappland
Municipality (kommun): Jokkmokk
County (län): Norrbotten

Photograph by: Björn Allard
Date: July 1961
Format: Colour slide

Persistent URL: kmb.raa.se/cocoon/bild/show-image.html?id=16001000030644

Read more about the photo database (in english): kmb.raa.se/cocoon/bild/about.html

marco felisa, webbgun and 19 more people faved this

Add a comment

Nikon SUPER COOLSCAN 9000 ED

Show EXIF

Jokkmokk, Norrbottens Län, Sverige

This photo is in 1 album

Björn Allard
63 items

This photo is currently not in any galleries
Add to gallery

Tags Add tags

The Swedish National Her...
Riksantikvarieämbetet

People in photo Add people

Additional info

Viewing privacy Public
Safety level Safe
Flag Photo

Swedish National Heritag...
PRO

Following

Prinskullen (Prince hill), Kvikkjokk, Jokkmokk, Lappland, Sweden

7,155 views
16 faves
0 comments

Taken in August 1961

No known copyright restrictions

Swedish National Heritag... ✓ Following

PRO

Prinskullen (Prince hill), Kvikkjokk, Jokkmokk, Lappland, Sweden

Fishing-nets hung on poles. View towards Prinskullen (Prince hill) at the Vallevare mountain ridge in Lapland. In 1732, the Swedish botanist Carl von Linné walked over Prinskullen on his way to the mountains in Lapland.

Fisknät upphängda på störar, så kallade nätgist. Vy mot Prinskullen på fjällryggen Vallevare. 1732 gick botanikern Carl von Linné över Prinskullen på sin väg mot fjällen.

Parish (socken): Jokkmokk
Province (landskap): Lappland
Municipality (kommun): Jokkmokk
County (län): Norrbotten

Photograph by: Björn Allard
Date: July 1961
Format: Colour slide

Persistent URL: kmb.raa.se/cocoon/bild/show-image.html?id=16001000030500

Read more about the photo database (in english):
kmb.raa.se/cocoon/bild/about.html

Amber Rivas, Pier Damiano Cimatti and 14 more people faved this

Add a comment

7,155 views | 16 faves | 0 comments

Taken in August 1961

No known copyright restrictions

Nikon SUPER COOLSCAN 9000 ED

Show EXIF

Jokkmokk, Norrbottens Län, Sverige

This photo is in 1 album

Björn Allard
63 items

This photo is currently not in any galleries
Add to gallery

Tags Add tags

The Swedish National Her...
Riksantikvarieämbetet
Fischernetze
Schweden
Foto

People in photo Add people

botanist Carl von Linné walked over Prinskullen on his way to the mountains in Lapland.

Fisknät upphängda på störar, så kallade nätgist. Vy mot Prinskullen på fjällryggen Vallevare. 1732 gick botanikern Carl von Linné över Prinskullen på sin väg mot fjällen.

Parish (socken): Jokkmokk
Province (landskap): Lappland
Municipality (kommun): Jokkmokk
County (län): Norrbotten

Photograph by: Björn Allard
Date: July 1961
Format: Colour slide

Persistent URL: kmb.raa.se/cocoon/bild/show-image.html?id=16001000030500

Read more about the photo database (in english):
kmb.raa.se/cocoon/bild/about.html

Amber Rivas, Pier Damiano Cimatti and 14 more people faved this

Add a comment

Nikon SUPER COOLSCAN 9000 ED

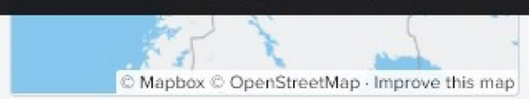

Show EXIF

Jokkmokk, Norrbottens Län, Sverige

This photo is in 1 album

Björn Allard
63 items

This photo is currently not in any galleries
Add to gallery

Tags Add tags

The Swedish National Her...
Riksantikvarieämbetet
Fischernetze
Schweden
Foto

People in photo Add people

Additional info

Viewing privacy Public
Safety level Safe
Flag Photo

Swedish National Heritag... ✔ Following

Lake Saggat (Sakkat), Jokkmokk, Lappland, Sweden

7,089 views 13 faves 0 comments

Taken in August 1961

No known copyright restrictions

Swedish National Heritag... ✓ Following
PRO

Lake Saggat (Sakkat), Jokkmokk, Lappland, Sweden

Lake Saggat (Sakkat) at Snålkok in Lapland. An archaeological surveyor from the Swedish National Heritage Board standing by the lake.

Sjön Saggat (Sakkat) vid Snålkok. En fornminnesinventerare från Riksantikvarieämbetet vid sjön.

Parish (socken): Jokkmokk
Province (landskap): Lappland
Municipality (kommun): Jokkmokk
County (län): Norrbotten

Photograph by: Björn Allard
Date: July 1961
Format: Colour slide

Persistent URL: kmb.raa.se/cocoon/bild/show-image.html?id=16001000030656

Read more about the photo database (in english): kmb.raa.se/cocoon/bild/about.html

Life's pretty, picture it., Pier Damiano Cimatti and 11 more people faved this

7,089 views 13 faves 0 comments

Taken in August 1961

No known copyright restrictions

Nikon SUPER COOLSCAN 9000 ED

Show EXIF

Jokkmokk, Norrbottens Län, Sverige

This photo is in 2 groups

m▲gic n▲ture
72,102 items

Absolut Today
23,606 items

This photo is in 1 album

Björn Allard
63 items

This photo is in 1 gallery

Add to gallery

SH4: Emphasis - Multiple
1 photo

Municipality (kommun): Jokkmokk
County (län): Norrbotten

Photograph by: Björn Allard
Date: July 1961
Format: Colour slide

Persistent URL: kmb.raa.se/cocoon/bild/show-image.html?id=16001000030656

Read more about the photo database (in english):
kmb.raa.se/cocoon/bild/about.html

Life's pretty, picture it., Pier Damiano Cimatti and 11 more people faved this

Show EXIF

This photo is in 2 groups

magic nature
72,102 items

Absolut Today
23,606 items

This photo is in 1 album

Björn Allard
63 items

This photo is in 1 gallery

Add to gallery

SH4: Emphasis - Multiple
1 photo

Tags

The Swedish National Her...
Riksantikvarieämbetet

People in photo Add people

Additional info

Viewing privacy Public
Safety level Safe
Flag Photo

Swedish National Heritag...
PRO

✓ Following

Fishing-nets at lake Saggat (Sakkat), Jokkmokk, Lappland, Sweden

7,168 views
11 faves
0 comments

Taken in August 1961

No known copyright restrictions

Swedish National Heritag... ✔ Following
PRO

Fishing-nets at lake Saggat (Sakkat), Jokkmokk, Lappland, Sweden

Lake Saggat (Sakkat) at Årrenjarka in Lapland. A red painted house, and fishing-nets hung on poles.

Sjön Saggat (Sakkat) vid Årrenjarka. Ett rödfärgat hus, och fisknät upphängda på störar.

Parish (socken): Jokkmokk
Province (landskap): Lappland
Municipality (kommun): Jokkmokk
County (län): Norrbotten

Photograph by: Björn Allard
Date: July 1961
Format: Colour slide

Persistent URL: kmb.raa.se/cocoon/bild/show-image.html?id=16001000030652

Read more about the photo database (in english): kmb.raa.se/cocoon/bild/about.html

Szymon Wiatr, Pier Damiano Cimatti and 9 more people faved this

7,168 views 11 faves 0 comments

Taken in August 1961

No known copyright restrictions

Nikon SUPER COOLSCAN 9000 ED

Show EXIF

Jokkmokk, Norrbottens Län, Sverige

This photo is in 1 album

Björn Allard
63 items

This photo is currently not in any galleries
Add to gallery

Tags

The Swedish National Her...
Riksantikvarieämbetet

People in photo Add people

Additional info

Fishing-nets at lake Saggat (Sakkat), Jokkmokk, Lappland, Sweden

Lake Saggat (Sakkat) at Årrenjarka in Lapland. A red painted house, and fishing-nets hung on poles.

Sjön Saggat (Sakkat) vid Årrenjarka. Ett rödfärgat hus, och fisknät upphängda på störar.

Parish (socken): Jokkmokk
Province (landskap): Lappland
Municipality (kommun): Jokkmokk
County (län): Norrbotten

Photograph by: Björn Allard
Date: July 1961
Format: Colour slide

Persistent URL: kmb.raa.se/cocoon/bild/show-image.html?id=16001000030652

Read more about the photo database (in english):
kmb.raa.se/cocoon/bild/about.html

Szymon Wiatr, Pier Damiano Cimatti and 9 more people faved this

Nikon SUPER COOLSCAN 9000 ED

Show EXIF

Jokkmokk, Norrbottens Län, Sverige

This photo is in 1 album

Björn Allard
63 items

This photo is currently not in any galleries
Add to gallery

Tags

The Swedish National Her...
Riksantikvarieämbetet

People in photo Add people

Additional info

Viewing privacy Public
Safety level Safe
Flag Photo

Swedish National Heritag...
PRO

✓ Following

Stone Age settlement, Saggat (Sakkat), Jokkmokk, Lappland, Sweden

7,190 views
10 faves
0 comments

Taken in August 1961

No known copyright restrictions

Swedish National Heritag... ✓ Following

PRO

Stone Age settlement, Saggat (Sakkat), Jokkmokk, Lappland, Sweden

Lake Saggat (Sakkat) in Lapland. An archaeological surveyor from the Swedish National Heritage Board at a Stone Age settlement at Storrödjningen, near the stream Tjatjisjåkka.

Sjön Saggat (Sakkat). En fornminnesinventerare från Riksantikvarieämbetet vid stenåldersboplats vid Storrödjningen, nära vattendraget Tjatjisjåkka.

Parish (socken): Jokkmokk
Province (landskap): Lappland
Municipality (kommun): Jokkmokk
County (län): Norrbotten

Photograph by: Björn Allard
Date: July 1961
Format: Colour slide

Persistent URL: kmb.raa.se/cocoon/bild/show-image.html?id=16001000030482

Read more about the photo database (in english): kmb.raa.se/cocoon/bild/about.html

Ulrika O'Brien, Christine Morenin and 8 more people faved this

7,190 views | 10 faves | 0 comments

Taken in August 1961

No known copyright restrictions

Nikon SUPER COOLSCAN 9000 ED

Show EXIF

Jokkmokk, Norrbottens Län, Sverige

This photo is in 1 group

Rock point
5,817 items

This photo is in 1 album

Björn Allard
63 items

This photo is in 1 gallery

Add to gallery

Sweden
122 photos

Parish (socken): Jokkmokk
Municipality (kommun): Jokkmokk
County (län): Norrbotten

Photograph by: Björn Allard
Date: July 1961
Format: Colour slide

Persistent URL: kmb.raa.se/cocoon/bild/show-image.html?id=16001000030482

Read more about the photo database (in english): kmb.raa.se/cocoon/bild/about.html

Ulrika O'Brien, Christine Morenin and 8 more people faved this

This photo is in 1 group

Rock point
5,817 items

This photo is in 1 album

Björn Allard
63 items

This photo is in 1 gallery

Add to gallery

Sweden
122 photos

Tags

Add tags

People in photo

Add people

The Swedish National Her...

Riksantikvarieämbetet

Additional info

Viewing privacy Public

Safety level Safe

Flag Photo

Swedish National Heritag... ✓ Following

PRO

Rose root, Saggat (Sakkat), Jokkmokk, Lappland, Sweden

7,811 views | 6 faves | 0 comments

Taken in August 1961

No known copyright restrictions

Swedish National Heritag... ✓ Following

PRO

Rose root, Saggat (Sakkat), Jokkmokk, Lappland, Sweden

Rose root (Rhodiola rosea), near lake Saggat (Sakkat) in Lapland.

Rosenrot (Rhodiola rosea), nära sjön Saggat (Sakkat).

Parish (socken): Jokkmokk
Province (landskap): Lappland
Municipality (kommun): Jokkmokk
County (län): Norrbotten

Photograph by: Björn Allard
Date: July 1961
Format: Colour slide

Persistent URL: kmb.raa.se/cocoon/bild/show-image.html?id=16001000030650

Read more about the photo database (in english): kmb.raa.se/cocoon/bild/about.html

Christine Morenin, Éverton M. Gava and 4 more people faved this

Add a comment

7,811 views | 6 faves | 0 comments

Taken in August 1961

No known copyright restrictions

Nikon SUPER COOLSCAN 9000 ED

Show EXIF

Jokkmokk, Norrbottens Län, Sverige

This photo is in 1 album

Björn Allard
63 items

This photo is in 1 gallery

Add to gallery

Wild Flowers
81 photos

Tags Add tags

The Swedish National Her...
Riksantikvarieämbetet

People in photo Add people

Rosenrot (Rhodiola rosea), nära sjön Saggat (Sakkat).

Parish (socken): Jokkmokk
Province (landskap): Lappland
Municipality (kommun): Jokkmokk
County (län): Norrbotten

Photograph by: Björn Allard
Date: July 1961
Format: Colour slide

Persistent URL: kmb.raa.se/cocoon/bild/show-image.html?id=16001000030650

Read more about the photo database (in english):
kmb.raa.se/cocoon/bild/about.html

Christine Morenin, Éverton M. Gava and 4 more people faved this

Add a comment

Nikon SUPER COOLSCAN 9000 ED

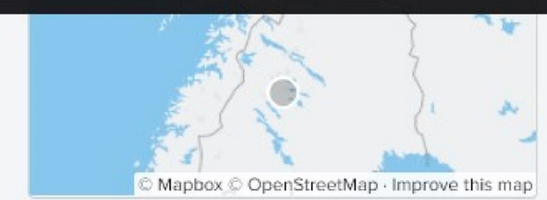

Show EXIF

Jokkmokk, Norrbottens Län, Sverige

This photo is in 1 album

Björn Allard
63 items

This photo is in 1 gallery

Add to gallery

Wild Flowers
81 photos

Tags

Add tags

The Swedish National Her...

Riksantikvarieämbetet

People in photo

Add people

Additional info

Viewing privacy: Public

Safety level: Safe

Flag Photo

Swedish National Heritag...
Following
PRO

Lake Dabbsjön, Dorotea, Lappland, Sweden

Farmstead at Dabbnäs, at lake Stor-Dabbsjön in Lapland.

16,494 views
28 faves
2 comments

Taken sometime in 1960

No known copyright restrictions

Swedish National Heritag... ✓ Following

PRO

Lake Dabbsjön, Dorotea, Lappland, Sweden

Farmstead at Dabbnäs, at lake Stor-Dabbsjön in Lapland.

Gård vid Dabbnäs, vid Stor-Dabbsjön.

Parish (socken): Dorotea
Province (landskap): Lappland
Municipality (kommun): Dorotea
County (län): Västerbotten

Photograph by: Björn Allard
Date: August 1960
Format: Colour slide

Persistent URL: kmb.raa.se/cocoon/bild/show-image.html?id=16001000032156

Read more about the photo database (in english):
kmb.raa.se/cocoon/bild/about.html

(Dariusz), andrew meehan and 26 more people faved this

Eva Mårtensson PRO 6y
Så roligt att få se den här bilden! Dabbsjön innan regleringen, så här ser det ju inte ut idag.

Swedish National Heritage Board - Riksantikvarieämbetet PRO 6y
Eva Mårtensson Ja bilderna från inventeringarna inför sjöregleringarna har ett stort dokumentärt värde. Roligt att du uppskattar bilden från Dabbsjön! /Anna B.

16,494 views | 28 faves | 2 comments

Taken sometime in 1960

No known copyright restrictions

Nikon SUPER COOLSCAN 9000 ED

Show EXIF

Dorotea, Västerbottens Län, Sverige

This photo is in 2 groups

Dorotea 231 items

RUNNING LANDSCAPES 140,915 items

This photo is in 1 album

Björn Allard 63 items

This photo is in 2 galleries

Add to gallery

collage 9 photos

Landscapes 174 photos

Read more about the photo database (in english):
kmb.raa.se/cocoon/bild/about.html

(Dariusz), andrew meehan and 26 more people faved this

Eva Mårtensson PRO 6y
Så roligt att få se den här bilden! Dabbsjön innan regleringen, så här ser det ju inte ut idag.

Swedish National Heritage Board - Riksantikvarieämbetet PRO
6y
Eva Mårtensson Ja bilderna från inventeringarna inför sjöregleringarna har ett stort dokumentärt värde. Roligt att du uppskattar bilden från Dabbsjön! /Anna B.

This photo is in 2 groups

Dorotea
231 items

RUNNING LANDSCAPES
140,915 items

This photo is in 1 album

Björn Allard
63 items

This photo is in 2 galleries

Add to gallery

collage
9 photos

Landscapes
174 photos

Tags

The Swedish National Her...
Riksantikvarieämbetet
landscape
trees
nature
grass
plants

Additional info

Viewing privacy	Public
Safety level	Safe
Flag Photo	

Swedish National Heritag...
Following
PRO

Lake Dabbsjön, Dorotea, Lappland, Sweden

Lake Stor-Dabbsjön at Dabbnäs in Lapland.

11,724 views
35 faves
1 comment

Taken in September 1960

No known copyright restrictions

Swedish National Heritag... ✓ Following
PRO

Lake Dabbsjön, Dorotea, Lappland, Sweden

Lake Stor-Dabbsjön at Dabbnäs in Lapland.

Stor-Dabbsjön vid Dabbnäs.

Parish (socken): Dorotea
Province (landskap): Lappland
Municipality (kommun): Dorotea
County (län): Västerbotten

Photograph by: Björn Allard
Date: August 1960
Format: Colour slide

Persistent URL: kmb.raa.se/cocoon/bild/show-image.html?id=16001000032154

Read more about the photo database (in english):
kmb.raa.se/cocoon/bild/about.html

Viagens5, Joyce Liou and 33 more people faved this

Robin Persson 6y
Very peaceful!

Add a comment

11,724 views
35 faves
1 comment

Taken in September 1960

No known copyright restrictions

Nikon SUPER COOLSCAN 9000 ED

Show EXIF

Dorotea, Västerbottens Län, Sverige

This photo is in 1 group

Dorotea
231 items

This photo is in 1 album

Björn Allard
63 items

This photo is in 1 gallery

Add to gallery

SH4: Emphasis - Singular
1 photo

Read more about the photo database (in english):
kmb.raa.se/cocoon/bild/about.html

Viagens5, Joyce Liou and 33 more people faved this

Robin Persson 6y
Very peaceful!

Add a comment

This photo is in 1 group

Dorotea
231 items

This photo is in 1 album

Björn Allard
63 items

This photo is in 1 gallery

Add to gallery

SH4: Emphasis - Singular
1 photo

Tags Add tags

The Swedish National Her...
Riksantikvarieämbetet
landscape green
water trees

People in photo Add people

Additional info

Viewing privacy Public
Safety level Safe
Flag Photo

Swedish National Heritag...
PRO

✔ Following

Logs in Ångermanälven river at Hälla (Hielle), Åsele, Lappland, Sweden

12,998 views
19 faves
0 comments

Taken sometime in 1959

No known copyright restrictions

Swedish National Heritag... ✓ Following
PRO

Logs in Ångermanälven river at Hälla (Hielle), Åsele, Lappland, Sweden

Log-driving in Ångermanälven river at Hälla (Hielle) in Lapland. On the other side of the river is a large Stone Age settlement, called the Hälla settlement.

Timmerflottning i Ångermanälven vid Hälla (Hielle). På andra sidan älven en stor stenåldersboplats, kallad Hällaboplatsen.

Parish (socken): Åsele
Province (landskap): Lappland
Municipality (kommun): Åsele
County (län): Västerbotten

Photograph by: Björn Allard
Date: 1959
Format: Colour slide

Persistent URL: kmb.raa.se/cocoon/bild/show-image.html?id=16001000030404

Read more about the photo database (in english): kmb.raa.se/cocoon/bild/about.html

Clever Sangalaza, Arild and 17 more people faved this

Add a comment

12,998 views 19 faves 0 comments

Taken sometime in 1959

No known copyright restrictions

Nikon SUPER COOLSCAN 9000 ED

Show EXIF

Åsele, Västerbottens Län, Sverige

This photo is in 1 group

Absolut Today
23,606 items

This photo is in 1 album

Björn Allard
63 items

This photo is currently not in any galleries
Add to gallery

Province (landskap): Lappland
Municipality (kommun): Åsele
County (län): Västerbotten

Photograph by: Björn Allard
Date: 1959
Format: Colour slide

Persistent URL: kmb.raa.se/cocoon/bild/show-image.html?id=16001000030404

Read more about the photo database (in english):
kmb.raa.se/cocoon/bild/about.html

Clever Sangalaza, Arild and 17 more people faved this

Add a comment

This photo is in 1 group

Absolut Today
23,606 items

This photo is in 1 album

Björn Allard
63 items

This photo is currently not in any galleries
Add to gallery

Tags Add tags

The Swedish National Her...
Riksantikvarieämbetet
logs water Logging

People in photo Add people

Additional info

Viewing privacy Public
Safety level Safe
Flag Photo

Swedish National Heritag... Following
PRO

Stone Age settlement, Hälla (Hielle), Åsele, Lappland, Sweden

6,596 views
6 faves
0 comments

Taken sometime in 1959

No known copyright restrictions

Swedish National Heritag... ✓ Following

PRO

Stone Age settlement, Hälla (Hielle), Åsele, Lappland, Sweden

Stone Age settlement at Hälla (Hielle), at Ångermanälven river in Lapland. Archaeological surveyors from the Swedish National Heritage Board are surveying (mapping) the settlement.

Stenåldersboplats vid Hälla (Hielle) vid Ångermanälven. FornminnesInventerare från Riksantikvarieämbetet mäter upp (karterar) boplatsen.

Parish (socken): Åsele
Province (landskap): Lappland
Municipality (kommun): Åsele
County (län): Västerbotten

Photograph by: Björn Allard
Date: 1959
Format: Colour slide

Persistent URL: kmb.raa.se/cocoon/bild/show-image.html?id=16001000030466

Read more about the photo database (in english): kmb.raa.se/cocoon/bild/about.html

Thomas Troyer, Axel Demker and 4 more people faved this

Add a comment

6,596 views 6 faves 0 comments

Taken sometime in 1959

No known copyright restrictions

Nikon SUPER COOLSCAN 9000 ED

Show EXIF

Åsele, Västerbottens Län, Sverige

This photo is in 1 album

Björn Allard
63 items

This photo is currently not in any galleries
Add to gallery

Tags Add tags

The Swedish National Her...
Riksantikvarieämbetet
landscape
trees

People in photo Add people

Stenåldersbosättning vid Hälla (Hielle) vid Ångermanälven river in Lapland. Archaeological surveyors from the Swedish National Heritage Board are surveying (mapping) the settlement.

Stenåldersboplats vid Hälla (Hielle) vid Ångermanälven. FornminnesInventerare från Riksantikvarieämbetet mäter upp (karterar) boplatsen.

Parish (socken): Åsele
Province (landskap): Lappland
Municipality (kommun): Åsele
County (län): Västerbotten

Photograph by: Björn Allard
Date: 1959
Format: Colour slide

Persistent URL: kmb.raa.se/cocoon/bild/show-image.html?id=16001000030466

Read more about the photo database (in english):
kmb.raa.se/cocoon/bild/about.html

Thomas Troyer, Axel Demker and 4 more people faved this

Add a comment

Nikon SUPER COOLSCAN 9000 ED

Show EXIF

Åsele, Västerbottens Län, Sverige

This photo is in 1 album

Björn Allard
63 items

This photo is currently not in any galleries
Add to gallery

Tags Add tags

The Swedish National Her...
Riksantikvarieämbetet
landscape
trees

People in photo Add people

Additional info

Viewing privacy Public
Safety level Safe
Flag Photo

Satisjaure Foto: Björn Allard - 1958

Sameflicka med hund. Laponia.

Bildbeteckning:	ba0003
Cd-beteckning:	
Socken:	Gällivare
Landskap:	Lappland
Kommun:	Gällivare
Län:	Norrbotten
Land:	Sverige
Upphovsrätt:	Utgången upphovsrätt
Creative Commons Licens:	PUBLIC DOMAIN

Kategori 1:	Övrigt Familjeliv
Kategori 2:	Byggnadsverk Nomadnäring Sameviste
Nyckelord:	Världsarv

Satisjaure Foto: Björn Allard - 1958

Vy mot Vietasjokk och Sarek. Laponia.

Bildbeteckning:	ba0038
Cd-beteckning:	
Socken:	Gällivare
Landskap:	Lappland
Kommun:	Gällivare
Län:	Norrbotten
Land:	Sverige
Upphovsrätt:	Utgången upphovsrätt
Creative Commons Licens:	PUBLIC DOMAIN

Kategori 1:	Miljöer Insjömiljöer
Kategori 2:	
Nyckelord:	Världsarv

Satisjaure Foto: Björn Allard - 1958

Fiske från roddbåt. Laponia.

Bildbeteckning:	ba0026
Cd-beteckning:	
Socken:	Gällivare
Landskap:	Lappland
Kommun:	Gällivare
Län:	Norrbotten
Land:	Sverige
Upphovsrätt:	Utgången upphovsrätt
Creative Commons Licens:	PUBLIC DOMAIN

Kategori 1:	Miljöer Insjömiljöer
Kategori 2:	Övrigt Arbetsliv
Nyckelord:	Världsarv

Det finns ca 200 000 sökbara bilder i systemet.

Satisjaure Foto: Björn Allard - 1958

Fjällbjörk vid sjön. Laponia.

Bildbeteckning:	ba0027
Cd-beteckning:	
Socken:	Gällivare
Landskap:	Lappland
Kommun:	Gällivare
Län:	Norrbotten
Land:	Sverige
Upphovsrätt:	Utgången upphovsrätt
Creative Commons Licens:	PUBLICDOMAIN

Kategori 1:	Övrigt Växter
Kategori 2:	
Nyckelord:	Världsarv

Satisjaure Foto: Björn Allard - 1958

Sameviste. Fisklådor och fisknät på störar, så kallade nätgist, vid stranden. Laponia.

Bildbeteckning:	ba0021
Cd-beteckning:	
Socken:	Gällivare
Landskap:	Lappland
Kommun:	Gällivare
Län:	Norrbotten
Land:	Sverige
Upphovsrätt:	Utgången upphovsrätt
Creative Commons Licens:	PUBLIC DOMAIN

Kategori 1:	Miljöer Insjömiljöer
Kategori 2:	Övrigt Arbetsliv
Nyckelord:	Världsarv

Satisjaure Foto: Björn Allard - 1958

Kåta täckt av torv i förgrunden. Vid sjön. Laponia.

Bildbeteckning:	ba0040
Cd-beteckning:	
Socken:	Gällivare
Landskap:	Lappland
Kommun:	Gällivare
Län:	Norrbotten
Land:	Sverige
Upphovsrätt:	Utgången upphovsrätt
Creative Commons Licens:	PUBLIC DOMAIN

Kategori 1:	Miljöer Insjömiljöer
Kategori 2:	Byggnadsverk Nomadnäring Sameviste
Nyckelord:	Världsarv

Satisjaure Foto: Björn Allard - 1958

Sameflicka med get. Laponia

Bildbeteckning:	BA0001
Cd-beteckning:	
Socken:	Gällivare
Landskap:	Lappland
Kommun:	Gällivare
Län:	Norrbotten
Land:	Sverige
Upphovsrätt:	Utgången upphovsrätt
Creative Commons Licens:	PUBLICDOMAIN

Kategori 1:	Övrigt Familjeliv
Kategori 2:	Byggnadsverk Nomadnäring Sameviste
Nyckelord:	Världsarv

Satisjaure Foto: Björn Allard - 1958

Vid stranden. Laponia.

Bildbeteckning:	ba0054
Cd-beteckning:	
Socken:	Gällivare
Landskap:	Lappland
Kommun:	Gällivare
Län:	Norrbotten
Land:	Sverige
Upphovsrätt:	Utgången upphovsrätt
Creative Commons Licens:	PUBLIC DOMAIN

Kategori 1:	Miljöer Insjömiljöer
Kategori 2:	
Nyckelord:	

Det finns ca 200 000 sökbara bilder i systemet.

Satisjaure Foto: Björn Allard - 1958

Upphängda fisknät på störar, så kallade nätgist. Laponia.

Bildbeteckning:	ba0029
Cd-beteckning:	
Socken:	Gällivare
Landskap:	Lappland
Kommun:	Gällivare
Län:	Norrbotten
Land:	Sverige
Upphovsrätt:	Utgången upphovsrätt
Creative Commons Licens:	PUBLIC DOMAIN

Kategori 1:	Miljöer Insjömiljöer
Kategori 2:	Övrigt Arbetsliv
Nyckelord:	Världsarv

Det finns ca 200 000 sökbara bilder i systemet.

Satisjaure Foto: Björn Allard - 1958

Ställning till bågstångskåta. Laponia

Bildbeteckning:	ba0006
Cd-beteckning:	
Socken:	Gällivare
Landskap:	Lappland
Kommun:	Gällivare
Län:	Norrbotten
Land:	Sverige
Upphovsrätt:	Utgången upphovsrätt
Creative Commons Licens:	PUBLIC DOMAIN

Kategori 1:	Fornminnen Bebyggelselämningar Kåta
Kategori 2:	
Nyckelord:	Världsarv

Det finns ca 200 000 sökbara bilder i systemet.

Satisjaure Foto: Björn Allard - 1958

Flygplan av typ Noorduyn Norseman på sjön. "Lapplandsflyget". Laponia.

Bildbeteckning:	ba0010
Cd-beteckning:	
Socken:	Gällivare
Landskap:	Lappland
Kommun:	Gällivare
Län:	Norrbotten
Land:	Sverige
Upphovsrätt:	Utgången upphovsrätt
Creative Commons Licens:	PUBLIC DOMAIN

Kategori 1:	Miljöer Insjömiljöer
Kategori 2:	
Nyckelord:	Världsarv

Det finns ca 200 000 sökbara bilder i systemet.

Satisjaure Foto: Björn Allard - 1958

Strandväg. Laponia.

Bildbeteckning:	ba0024
Cd-beteckning:	
Socken:	Gällivare
Landskap:	Lappland
Kommun:	Gällivare
Län:	Norrbotten
Land:	Sverige
Upphovsrätt:	Utgången upphovsrätt
Creative Commons Licens:	PUBLIC DOMAIN

Kategori 1:	Miljöer Insjömiljöer
Kategori 2:	
Nyckelord:	Världsarv

Kamajokk kvarn Foto: Björn Allard - 1961-07

Gammal kvarn vid Kamajokk, i trakterna av Kvikkjokk.

Bildbeteckning:	ba0157
Cd-beteckning:	
Socken:	Jokkmokk
Landskap:	Lappland
Kommun:	Jokkmokk
Län:	Norrbotten
Land:	Sverige
Upphovsrätt:	Utgången upphovsrätt
Creative Commons Licens:	PUBLIC DOMAIN

Kategori 1:	Miljöer Insjömiljöer
Kategori 2:	Fornminnen Industriell verksamhet och skogsbruk Kvarn
Nyckelord:	Naturreservat

Kamajokk Foto: Björn Allard - 1961-07

Kamajokk mot syd-sydväst.

Bildbeteckning:	ba0139
Cd-beteckning:	
Socken:	Jokkmokk
Landskap:	Lappland
Kommun:	Jokkmokk
Län:	Norrbotten
Land:	Sverige
Upphovsrätt:	Utgången upphovsrätt
Creative Commons Licens:	PUBLIC DOMAIN

Kategori 1:	Miljöer Insjömiljöer
Kategori 2:	
Nyckelord:	Naturreservat

Koordinatursprung:	Visa på karta (eniro.se)
Manuell inmatning (inexakt position)	Visa på karta (hitta.se)
	Visa i Google Earth

Kamajokk Foto: Björn Allard - 1961-07

Deltat vid Kamajokk mot väst-nordväst och fjället Kaskaivå. Fornminnesinventerare från Riksantikvarieämbetet tar rast vid elden.

Bildbeteckning:	ba0147
Cd-beteckning:	
Socken:	Jokkmokk
Landskap:	Lappland
Kommun:	Jokkmokk
Län:	Norrbotten
Land:	Sverige
Upphovsrätt:	Utgången upphovsrätt
Creative Commons Licens:	PUBLICDOMAIN

Kategori 1:	Miljöer Insjömiljöer
Kategori 2:	Övrigt Arbetsmotiv
Nyckelord:	Naturreservat

Koordinatursprung:	Visa på karta (eniro.se)
Manuell inmatning (inexakt position)	Visa på karta (hitta.se)
	Visa i Google Earth

Kvikkjokk Foto: Björn Allard - 1961-07

Upphängda fisknät på störar, så kallade nätgist. Vy mot nordväst och Prinskullen på fjällryggen Vallevare. 1732 gick Carl von Linné över Prinskullen på sin väg mot fjällen.

Bildbeteckning:	ba0123
Cd-beteckning:	
Socken:	Jokkmokk
Landskap:	Lappland
Kommun:	Jokkmokk
Län:	Norrbotten
Land:	Sverige
Upphovsrätt:	Utgången upphovsrätt
Creative Commons Licens:	PUBLIC DOMAIN

Kategori 1:	Miljöer Insjömiljöer
Kategori 2:	Övrigt Arbetsliv
Nyckelord:	

Saggat Foto: Björn Allard - 1961-07

Saggat vid Snålkok, mot öster.

Bildbeteckning:	ba0153
Cd-beteckning:	
Socken:	Jokkmokk
Landskap:	Lappland
Kommun:	Jokkmokk
Län:	Norrbotten
Land:	Sverige
Upphovsrätt:	Utgången upphovsrätt
Creative Commons Licens:	PUBLIC DOMAIN

Kategori 1:	Miljöer Insjömiljöer
Kategori 2:	
Nyckelord:	

Koordinatursprung:	Visa på karta (eniro.se)
Manuell inmatning (inexakt position)	Visa på karta (hitta.se)
	Visa i Google Earth

Saggat Foto: Björn Allard - 1961-07

Upphängda fisknät på störar, så kallade nätgist. Vid Årrenjarka, mot öster.

Bildbeteckning:	ba0151
Cd-beteckning:	
Socken:	Jokkmokk
Landskap:	Lappland
Kommun:	Jokkmokk
Län:	Norrbotten
Land:	Sverige
Upphovsrätt:	Utgången upphovsrätt
Creative Commons Licens:	PUBLIC DOMAIN

Kategori 1:	Miljöer Insjömiljöer
Kategori 2:	
Nyckelord:	

Koordinatursprung:	Visa på karta (eniro.se)
Manuell inmatning (inexakt position)	Visa på karta (hitta.se)
	Visa i Google Earth

Saggat Foto: Björn Allard - 1961-07

Stenåldersboplats vid Storrödjningen, nära vattendraget Tjatjisjåkka, mot väst-nordväst. Troligen nära fornlämningarna Jokkmokk 114-115

Bildbeteckning:	ba0118
Cd-beteckning:	
Socken:	Jokkmokk
Landskap:	Lappland
Kommun:	Jokkmokk
Län:	Norrbotten
Land:	Sverige
Upphovsrätt:	Utgången upphovsrätt
Creative Commons Licens:	PUBLICDOMAIN

Kategori 1:	Fornminnen Boplatser och visten Boplats
Kategori 2:	Miljöer Insjömiljöer
Nyckelord:	

Koordinatursprung:	Visa på karta (eniro.se)
Manuell inmatning (inexakt position)	Visa på karta (hitta.se)
	Visa i Google Earth

Saggat Foto: Björn Allard - 1961-07

Rosenrot (Rhodiola rosea)

Bildbeteckning:	ba0150
Cd-beteckning:	
Socken:	Jokkmokk
Landskap:	Lappland
Kommun:	Jokkmokk
Län:	Norrbotten
Land:	Sverige
Upphovsrätt:	Utgången upphovsrätt
Creative Commons Licens:	PUBLICDOMAIN

Kategori 1:	Övrigt Växter
Kategori 2:	
Nyckelord:	

Dabbsjön Foto: Björn Allard - 1960-08

Dabbnäs vid Stor-Dabbsjön.

Bildbeteckning:	ba0179
Cd-beteckning:	
Socken:	Dorotea
Landskap:	Lappland
Kommun:	Dorotea
Län:	Västerbotten
Land:	Sverige
Upphovsrätt:	Utgången upphovsrätt
Creative Commons Licens:	PUBLIC DOMAIN

Kategori 1:	Miljöer Odlingslandskap Dalgångsbygd
Kategori 2:	Miljöer Insjömiljöer
Nyckelord:	

Dabbsjön Foto: Björn Allard - 1960-08

Dabbnäs vid Stor-Dabbsjön.

Bildbeteckning:	ba0178
Cd-beteckning:	
Socken:	Dorotea
Landskap:	Lappland
Kommun:	Dorotea
Län:	Västerbotten
Land:	Sverige
Upphovsrätt:	Utgången upphovsrätt
Creative Commons Licens:	PUBLIC DOMAIN

Kategori 1:	Miljöer Odlingslandskap Dalgångsbygd
Kategori 2:	Miljöer Insjömiljöer
Nyckelord:	

Hälla Foto: Björn Allard - 1959

Flottning och timmer i Ångermanälven vid Hällaström. På andra sidan älven en stenåldersboplats - möjligen lokalerna Åsele 1023-1024.

Bildbeteckning:	ba0104
Cd-beteckning:	
Socken:	Åsele
Landskap:	Lappland
Kommun:	Åsele
Län:	Västerbotten
Land:	Sverige
Upphovsrätt:	Utgången upphovsrätt
Creative Commons Licens:	PUBLICDOMAIN

Kategori 1:	Miljöer Insjömiljöer
Kategori 2:	Övrigt Arbetsliv
Nyckelord:	

Det finns ca 200 000 sökbara bilder i systemet.

Lägg i varukorgen VISA BILD

Select Language

Hälla Foto: Björn Allard - 1959

Kartering av stenåldersboplats vid Hällaström vid Ångermanälven. Möjligen vid lokalerna Åsele 1023-1024.

Bildbeteckning:	ba0110
Cd-beteckning:	
Socken:	Åsele
Landskap:	Lappland
Kommun:	Åsele
Län:	Västerbotten
Land:	Sverige
Upphovsrätt:	Utgången upphovsrätt
Creative Commons Licens:	PUBLIC DOMAIN

Kategori 1:	Övrigt Arbetsmotiv
Kategori 2:	Miljöer Skogslandskap
Nyckelord:	

Det finns ca 200 000 sökbara bilder i systemet.

SWEDISH NATIONAL HERITAGE BOARD
RIKSANTIKVARIEÄMBETET

Du har inga motiv i varukorgen.

KULTURMILJÖBILD

SÖK | BILDBESTÄLLNING/PRISLISTA | BILDANVÄNDNING | VARUKORG | HJÄLP | OM KMB | ABOUT KMB

Fritextsökning | Objektsökning | Avancerad sökning

Visar sökträff 1 till 15 av 93. Sida 1 av 7. | Åter till sökning | Direktlänk till denna sökning

SÖKRESULTAT

Objekt	Beskrivning	Kommun	Fotodatum
S:t Nicolai	Kyrkan från sydöst. Treskeppig kyrka. Vykort.	Arboga	Okiä¼nt datum
S:t Nicolai	Kyrkan från nordväst. Treskeppig kyrka. Vykort.	Arboga	Okiä¼nt datum
S:t Nicolai	Patén. Kalk av förgyllt silver. Sex-passformad fot. Skaft med profilerad knapp och lister. På foten gjutet krucifix. Oblatask. Oval med rak sida. Sidan och locket med drivna blomornament. Vinkanna av delvis förgyllt silver. Balusterformad. Krönt av lamm med fana. På pipen gjutet blomornament. På fot och lock lagerkransar. Snabbinv.	Arboga	Okiä¼nt datum
S:t Nicolai	Patén. Kalk av förgyllt silver. Kupig, profilerad fot, skaft med päronformad knapp. Liten skål. Vinkanna av förgyllt silver. Balusterformad. Pipens lock och handtagets utsida med drivna blomornament. Locket med lamm och grepp. Oblatask av förgyllt silver. Oval med rak sida. Ornerad med kvistar och krans. Snabbinv.	Arboga	Okiä¼nt datum
S:t Nicolai	Vinkanna av tenn. Balusterformad. Pipen med gjutna blomornament. Grepp i form av blomknopp. Locket krönt av lamm. Snabbinv.	Arboga	Okiä¼nt datum
S:t Nicolai	Begravningsvapen.	Arboga	Okiä¼nt datum
S:t Nicolai	Begravningsvapen.	Arboga	Okiä¼nt datum
Nilasjokk	Barktäkt. Samerna använde innerbarken från tall för flera olika ändamål, bl. a. som föda.	Arvidsjaur	2004-08-31
Nilasjokk	Barktäkt. Samerna använde innerbarken från tall för flera olika ändamål, bl. a. som föda.	Arvidsjaur	2004-08-31
Nilasjokk	Barktäkt. Samerna använde innerbarken från tall för flera olika ändamål, bl. a. som föda.	Arvidsjaur	2004-08-31
Nilasjokk	Barktäkt. Samerna använde innerbarken från tall för flera olika ändamål, bl. a. som föda.	Arvidsjaur	2004-08-31
Nilasjokk	Barktäkt. Samerna använde innerbarken från tall för flera olika ändamål, bl. a. som föda.	Arvidsjaur	2004-08-31
Nilasjokk	Barktäkt. Samerna använde innerbarken från tall för flera olika ändamål, bl. a. som föda.	Arvidsjaur	2004-08-31
Nilasjokk	Barktäkt. Samerna använde innerbarken från tall för flera olika ändamål, bl. a. som föda.	Arvidsjaur	2004-08-31
Nilasjokk	Barktäkt. Samerna använde innerbarken från tall för flera olika ändamål, bl. a. som föda.	Arvidsjaur	2004-08-31

Visa sida: 1 2 3 4 5 6 7

SWEDISH NATIONAL HERITAGE BOARD
RIKSANTIKVARIEÄMBETET

Du har inga motiv i varukorgen.

KULTURMILJÖBILD

SÖK | BILDBESTÄLLNING/PRISLISTA | BILDANVÄNDNING | VARUKORG | HJÄLP | OM KMB | ABOUT KMB

Fritextsökning | Objektsökning | Avancerad sökning

Visar sökträff 16 till 30 av 93. Sida 2 av 7. | Åter till sökning | Direktlänk till denna sökning

SÖKRESULTAT

Objekt	Beskrivning	Kommun	Fotodatum
Ekerö kyrka	Votivskepp, föreställande en mälarbåt, ritat av kapten Sam Svensson vid Sjöhistoriska museet, skänkt 1953.	Ekerö	1953
Långasjö kyrka	Votivskepp, 1829.	Emmaboda	1950
Långasjö kyrka	Votivskepp, 1829.	Emmaboda	1950
Långasjö kyrka	Votivskepp, 1829, detalj.	Emmaboda	1950
Långasjö kyrka	Votivskepp, 1829.	Emmaboda	1950
Långasjö kyrka	Votivskepp, 1829.	Emmaboda	1950
Långasjö kyrka	Votivskepp, 1829, detalj.	Emmaboda	1950
Långasjö kyrka	Votivskepp, 1829, detalj.	Emmaboda	1950
Långasjö kyrka	Votivskepp, 1829, detalj.	Emmaboda	1950
Långasjö kyrka	Votivskepp, 1829.	Emmaboda	1950
Långasjö kyrka	Votivskepp, 1829.	Emmaboda	1950
Långasjö kyrka	Votivskepp, 1829.	Emmaboda	1950
Långasjö kyrka	Votivskepp, 1829.	Emmaboda	1950
Långasjö kyrka	Votivskepp, 1829, detalj.	Emmaboda	1950
Långasjö kyrka	Votivskepp, 1829, detalj.	Emmaboda	1950

Visa sida: < 1 2 3 4 5 6 7 >

Det finns ca 200 000 sökbara bilder i systemet.

Postadress: Riksantikvarieämbetet, Box 5405, 114 84 Stockholm. Besöksadress: Storgatan 41, Stockholm.
Frågor om KMB skickas till kmb@raa.se : tfn 08-5191 8000 (vxl) webbplats: www.raa.se/kmb

Visar sökträff 31 till 45 av 93. Sida 3 av 7. | Åter till sökning | Direktlänk till denna sökning SÖKRESULTAT

Objekt	Beskrivning	Kommun	Fotodatum
Näshulta kyrka	Tavla föreställande Kristus på korset. Skänkt av Sam Hedar.	Eskilstuna	Okl¿¼nt datum
Hellvi kyrka	Tornet från söder. Under restaurering.	Gotland	1949
Hellvi kyrka	Flöjelstång och nedre delen av flöjelbjälken.	Gotland	1949
Hellvi kyrka	Nedre delen av flöjelbjälken med inskrift.	Gotland	1949
Hellvi kyrka	Flöjelns inskription: 1.6. D. R. 8.3.	Gotland	1949
Gällivare	Stränderna runt Stora Lulevatten är rika på härdar. På den här platsen finns det nio stycken. Härdarna visar var samernas kåtor en gång stått.	Gällivare	2008-09-10
Gällivare	Stränderna runt Stora Lulevatten är rika på härdar. På den här platsen finns det nio stycken. Härdarna visar var samernas kåtor en gång stått.	Gällivare	2008-09-10
Gällivare	Stränderna runt Stora Lulevatten är rika på härdar. På den här platsen finns det nio stycken. Härdarna visar var samernas kåtor en gång stått.	Gällivare	2008-09-10
Gällivare	Stränderna runt Stora Lulevatten är rika på härdar. På den här platsen finns det nio stycken. Härdarna visar var samernas kåtor en gång stått.	Gällivare	2008-09-10
Gällivare	Stränderna runt Stora Lulevatten är rika på härdar. På den här platsen finns det nio stycken. Härdarna visar var samernas kåtor en gång stått.	Gällivare	2008-09-10
Gällivare	Stränderna runt Stora Lulevatten är rika på härdar. På den här platsen finns det nio stycken. Härdarna visar var samernas kåtor en gång stått.	Gällivare	2008-09-10
Gällivare	Stränderna runt Stora Lulevatten är rika på härdar. På den här platsen finns det nio stycken. Härdarna visar var samernas kåtor en gång stått.	Gällivare	2008-09-10
Gällivare	Stränderna runt Stora Lulevatten är rika på härdar. På den här platsen finns det nio stycken. Härdarna visar var samernas kåtor en gång stått.	Gällivare	2008-09-10
Gällivare	Stränderna runt Stora Lulevatten är rika på härdar. På den här platsen finns det nio stycken. Härdarna visar var samernas kåtor en gång stått.	Gällivare	2008-09-10
Gällivare	Stränderna runt Stora Lulevatten är rika på härdar. På den här platsen finns det nio stycken. Härdarna visar var samernas kåtor en gång stått.	Gällivare	2008-09-10

SWEDISH NATIONAL HERITAGE BOARD
RIKSANTIKVARIEÄMBETET

Du har inga motiv i varukorgen.

KULTURMILJÖBILD

SÖK | BILDBESTÄLLNING/PRISLISTA | BILDANVÄNDNING | VARUKORG | HJÄLP | OM KMB | ABOUT KMB

Fritextsökning | Objektsökning | Avancerad sökning

Visar sökträff 46 till 60 av 93. Sida 4 av 7. | Åter till sökning | Direktlänk till denna sökning

SÖKRESULTAT

Objekt	Beskrivning	Kommun	Fotodatum
Gällivare	Stränderna runt Stora Lulevatten är rika på härdar. På den här platsen finns det nio stycken. Härdarna visar var samernas kåtor en gång stått.	Gällivare	2008-09-10
Gällivare	Stränderna runt Stora Lulevatten är rika på härdar. På den här platsen finns det nio stycken. Härdarna visar var samernas kåtor en gång stått.	Gällivare	2008-09-10
Gällivare kommunalhus	Skulpturen Same av Allan Wallberg 1957.	Gällivare	2006-06-29
Gällivare kommunalhus	Skulpturen Same av Allan Wallberg 1957.	Gällivare	2006-06-29
Gällivare kommunalhus	Skulpturen Same av Allan Wallberg 1957.	Gällivare	2006-06-29
Östra Ritjemjåkks sameviste	Vid Ritsem. Den samiska flaggan är gemensam för alla samer. Den godkändes år 1986. Laponia världsarv.	Gällivare	2008-09-09
Huddinge kyrka	Foto av akvarell av kyrkan mot nordväst. Av Gellerstedt.	Huddinge	1931
Samer i Härjedalen	Akvatint över konturetsning av Johan Fredrik Martin efter Pehr Hilleström d.ä. från 1790-talet	Härjedalen	1995
Jonstorps kyrka	Votivskepp, briggen Hiram. Skala 1:50.	Höganäs	Okiï¿½nt datum
Jonstorps kyrka	Votivskepp, briggen Hiram. Skala 1:50.	Höganäs	Okiï¿½nt datum
Jonstorps kyrka	Votivskepp, briggen Hiram. Skala 1:50.	Höganäs	Okiï¿½nt datum
Samer i Lappland	Akvarellerad punktgravyr av Fredrik Erik Martin efter Pehr Hilleström d.ä. från ca 1800. (Socken och kommun går ej att fastställa)	Jokkmokk	1995
Jukkasjärvi	Samernas skolkåtor.	Kiruna	1930 - 1959
Karesuando	Samer från Karesuando.	Kiruna	1940 - 1959
Kiruna	Samer på flyttning mot fjällen.	Kiruna	1930 - 1949

Visa sida: < 1 2 3 4 5 6 7 >

Det finns ca 200 000 sökbara bilder i systemet.

Postadress: Riksantikvarieämbetet, Box 5405, 114 84 Stockholm. Besöksadress: Storgatan 41, Stockholm.
Frågor om KMB skickas till kmb@raa.se : tfn 08-5191 8000 (vxl) webbplats: www.raa.se/kmb

SWEDISH NATIONAL HERITAGE BOARD
RIKSANTIKVARIEÄMBETET

Du har inga motiv i varukorgen.

KULTURMILJÖBILD

SÖK | BILDBESTÄLLNING/PRISLISTA | BILDANVÄNDNING | VARUKORG | HJÄLP | OM KMB | ABOUT KMB

Fritextsökning | Objektsökning | Avancerad sökning

Visar sökträff 61 till 75 av 93. Sida 5 av 7. | Åter till sökning | Direktlänk till denna sökning

SÖKRESULTAT

Objekt	Beskrivning	Kommun	Fotodatum
Kiruna	Samer färdas på isen på sjön Luossajärvi vid Kiruna.	Kiruna	1930 - 1949
Kiruna	Samer hos "Disponenti".	Kiruna	1930 - 1949
Kiruna kyrka	Altarkors av ek, samer vid korset. Av Christian Eriksson 1912-13.	Kiruna	1971
Vårmhus kyrka	Kyrkan från väster.	Mora	1955
Blidö kyrka	Votivskepp, 1900-talets början. Före restaurering.	Norrtälje	1937
Blidö kyrka	Votivskepp, 1900-talets början. Efter restaurering.	Norrtälje	1937
Blidö kyrka	Votivskepp, 1600-1650. Efter restaurering.	Norrtälje	1937
Blidö kyrka	Votivskepp, 1600-1650. Före restaurering.	Norrtälje	1937
Blidö kyrka	Votivskepp, 1900-talets början. Före konservering 1937.	Norrtälje	1937
Blidö kyrka	Votivskepp, 1900-talets början. Efter konservering 1937.	Norrtälje	1937
Blidö kyrka	Votivskepp, 1600-1650. Före konservering 1937.	Norrtälje	1937
Blidö kyrka	Votivskepp, 1900-talets början. Före konservering 1937.	Norrtälje	1937
Blidö kyrka	Votivskepp, 1900-talets början. Efter konservering 1937.	Norrtälje	1937
Blidö kyrka	Votivskepp, 1600-1650. Före konservering 1937.	Norrtälje	1937
Blidö kyrka	Votivskepp, 1900-talets början. Före konservering 1937, detalj.	Norrtälje	1937

Visa sida: < 1 2 3 4 5 6 7 >

Det finns ca 200 000 sökbara bilder i systemet.

Postadress: Riksantikvarieämbetet, Box 5405, 114 84 Stockholm. Besöksadress: Storgatan 41, Stockholm.
Frågor om KMB skickas till kmb@raa.se : tfn 08-5191 8000 (vxl) webbplats: www.raa.se/kmb

SWEDISH NATIONAL HERITAGE BOARD
RIKSANTIKVARIEÄMBETET

Du har inga motiv i varukorgen.

KULTURMILJÖBILD

SÖK | BILDBESTÄLLNING/PRISLISTA | BILDANVÄNDNING | VARUKORG | HJÄLP | OM KMB | ABOUT KMB

Fritextsökning | Objektsökning | Avancerad sökning

Visar sökträff 76 till 90 av 93. Sida 6 av 7. | Åter till sökning | Direktlänk till denna sökning

SÖKRESULTAT

Objekt	Beskrivning	Kommun	Fotodatum
Blidö kyrka	Votivskepp, 1900-talets början. Efter konservering 1937, detalj.	Norrtälje	1937
Blidö kyrka	Votivskepp, 1600-1650. Före konservering 1937.	Norrtälje	1937
Blidö kyrka	Votivskepp, 1600-1650. Efter konservering 1937.	Norrtälje	1937
Blidö kyrka	Votivskepp, 1600-1650. Efter konservering 1937.	Norrtälje	1937
Ankarede lappkapell	Samer vid kyrkhelg på Ankarede kapellplats.	Strömsund	Oki¿½nt datum
Tyresö kyrka	Votivskepp 1700-talet, efterbildar möjligen Makrillen. Efter restaureringen.	Tyresö	Oki¿½nt datum
Näsby kyrka	Interiör mot väster. Vykort.	Vetlanda	Oki¿½nt datum
Näsby kyrka	Interiör, koret, mot norr.	Vetlanda	Oki¿½nt datum
Badelunda kyrka	Kyrkans exteriör. Under restaurering.	Västerås	Oki¿½nt datum
Badelunda kyrka	Kyrkans exteriör. Under restaurering.	Västerås	Oki¿½nt datum
Badelunda kyrka	Kyrkans exteriör. Under restaurering.	Västerås	Oki¿½nt datum
Badelunda kyrka	Kyrkans exteriör. Under restaurering.	Västerås	Oki¿½nt datum
Badelunda kyrka	Kyrkans exteriör. Under restaurering.	Västerås	Oki¿½nt datum
Badelunda kyrka	Kyrkans exteriör. Under restaurering.	Västerås	Oki¿½nt datum
Djäkneberget	Inskription på sten av Sam Lidman.	Västerås	1998-06-11

Visa sida: < 1 2 3 4 5 6 7 >

Det finns ca 200 000 sökbara bilder i systemet.

Postadress: Riksantikvarieämbetet, Box 5405, 114 84 Stockholm. Besöksadress: Storgatan 41, Stockholm.
Frågor om KMB skickas till kmb@raa.se : tfn 08-5191 8000 (vxl) webbplats: www.raa.se/kmb

SWEDISH NATIONAL HERITAGE BOARD
RIKSANTIKVARIEÄMBETET

Du har inga motiv i varukorgen.

KULTURMILJÖBILD

SÖK | BILDBESTÄLLNING/PRISLISTA | BILDANVÄNDNING | VARUKORG | HJÄLP | OM KMB | ABOUT KMB

Fritextsökning | Objektsökning | Avancerad sökning

Visar sökträff 91 till 93 av 93. Sida 7 av 7. | Åter till sökning | Direktlänk till denna sökning

SÖKRESULTAT

Objekt	Beskrivning	Kommun	Fotodatum
Djäkneberget	Inskription på sten av Sam Lidman.	Västerås	1998-06-11
Djäkneberget	Inskription på sten av Sam Lidman.	Västerås	1998-06-11
Forsmarks kyrka	Kyrkan mot sydväst, teckning av Sam Andersson, avfotograferad.	Östhammar	Okiï¿½nt datum

Visa sida: 1 2 3 4 5 6 7

Det finns ca 200 000 sökbara bilder i systemet.

Postadress: Riksantikvarieämbetet, Box 5405, 114 84 Stockholm. Besöksadress: Storgatan 41, Stockholm.
Frågor om KMB skickas till kmb@raa.se : tfn 08-5191 8000 (vxl) webbplats: www.raa.se/kmb

Nilasjokk Foto: Bengt A Lundberg - 2004-08-31

Barktäkt. Samerna använde innerbarken från tall för flera olika ändamål, bl. a. som föda.

Bildbeteckning:	085W2992
Cd-beteckning:	
Socken:	Arvidsjaur
Landskap:	Lappland
Kommun:	Arvidsjaur
Län:	Norrbotten
Land:	Sverige
Upphovsrätt:	RAÄ
Creative Commons Licens:	(cc) BY

Kategori 1:	Byggnadsverk Nomadnäring Sameviste
Kategori 2:	
Nyckelord:	

Nilasjokk Foto: Bengt A Lundberg - 2004-08-31

Barktäkt. Samerna använde innerbarken från tall för flera olika ändamål, bl. a. som föda.

Bildbeteckning:	085W2993
Cd-beteckning:	
Socken:	Arvidsjaur
Landskap:	Lappland
Kommun:	Arvidsjaur
Län:	Norrbotten
Land:	Sverige
Upphovsrätt:	RAÄ
Creative Commons Licens:	(cc) BY

Kategori 1:	Byggnadsverk Nomadnäring Sameviste
Kategori 2:	
Nyckelord:	

Nilasjokk Foto: Bengt A Lundberg - 2004-08-31

Barktäkt. Samerna använde innerbarken från tall för flera olika ändamål, bl. a. som föda.

Bildbeteckning:	085W2994
Cd-beteckning:	
Socken:	Arvidsjaur
Landskap:	Lappland
Kommun:	Arvidsjaur
Län:	Norrbotten
Land:	Sverige
Upphovsrätt:	RAÄ
Creative Commons Licens:	(cc) BY

Kategori 1:	Byggnadsverk Nomadnäring Sameviste
Kategori 2:	
Nyckelord:	

Nilasjokk Foto: Bengt A Lundberg - 2004-08-31

Barktäkt. Samerna använde innerbarken från tall för flera olika ändamål, bl. a. som föda.

Bildbeteckning: 085W2995
Cd-beteckning:
Socken: Arvidsjaur
Landskap: Lappland
Kommun: Arvidsjaur
Län: Norrbotten
Land: Sverige
Upphovsrätt: RAÄ
Creative Commons Licens: (cc) BY

Kategori 1: Byggnadsverk
Nomadnäring
Sameviste
Kategori 2:
Nyckelord:

Nilasjokk Foto: Bengt A Lundberg - 2004-08-31

Barktäkt. Samerna använde innerbarken från tall för flera olika ändamål, bl. a. som föda.

Bildbeteckning:	085W2996
Cd-beteckning:	
Socken:	Arvidsjaur
Landskap:	Lappland
Kommun:	Arvidsjaur
Län:	Norrbotten
Land:	Sverige
Upphovsrätt:	RAÄ
Creative Commons Licens:	(cc) BY

Kategori 1:	Byggnadsverk Nomadnäring Sameviste
Kategori 2:	
Nyckelord:	

Nilasjokk Foto: Bengt A Lundberg - 2004-08-31

Barktäkt. Samerna använde innerbarken från tall för flera olika ändamål, bl. a. som föda.

Bildbeteckning: 085W2997
Cd-beteckning:
Socken: Arvidsjaur
Landskap: Lappland
Kommun: Arvidsjaur
Län: Norrbotten
Land: Sverige
Upphovsrätt: RAÄ
Creative Commons Licens: (cc) BY

Kategori 1: Byggnadsverk
Nomadnäring
Sameviste
Kategori 2:
Nyckelord:

Nilasjokk Foto: Bengt A Lundberg - 2004-08-31

Barktäkt. Samerna använde innerbarken från tall för flera olika ändamål, bl. a. som föda.

Bildbeteckning:	085W2998
Cd-beteckning:	
Socken:	Arvidsjaur
Landskap:	Lappland
Kommun:	Arvidsjaur
Län:	Norrbotten
Land:	Sverige
Upphovsrätt:	RAÄ
Creative Commons Licens:	(cc) BY

Kategori 1:	Byggnadsverk Nomadnäring Sameviste
Kategori 2:	
Nyckelord:	

Nilasjokk Foto: Bengt A Lundberg - 2004-08-31

Barktäkt. Samerna använde innerbarken från tall för flera olika ändamål, bl. a. som föda.

Bildbeteckning:	085W2999
Cd-beteckning:	
Socken:	Arvidsjaur
Landskap:	Lappland
Kommun:	Arvidsjaur
Län:	Norrbotten
Land:	Sverige
Upphovsrätt:	RAÄ
Creative Commons Licens:	(cc) BY

Kategori 1:	Byggnadsverk Nomadnäring Sameviste
Kategori 2:	
Nyckelord:	

Gällivare Foto: Bengt A Lundberg - 2008-09-10

Stränderna runt Stora Lulevatten är rika på härdar. På den här platsen finns det nio stycken. Härdarna visar var samernas kåtor en gång stått.

Bildbeteckning:	ND32582
Cd-beteckning:	
Socken:	Gällivare
Landskap:	Lappland
Kommun:	Gällivare
Län:	Norrbotten
Land:	Sverige
Upphovsrätt:	RAÄ
Creative Commons Licens:	(cc) BY

Kategori 1:	Fornminnen Boplatser och visten Härd
Kategori 2:	
Nyckelord:	Världsarv

Koordinatursprung:	Visa på karta (eniro.se)
Fotografens position	Visa på karta (hitta.se)
	Visa i Google Earth

Gällivare Foto: Bengt A Lundberg - 2008-09-10

Stränderna runt Stora Lulevatten är rika på härdar. På den här platsen finns det nio stycken. Härdarna visar var samernas kåtor en gång stått.

Bildbeteckning: ND32583
Cd-beteckning:
Socken: Gällivare
Landskap: Lappland
Kommun: Gällivare
Län: Norrbotten
Land: Sverige
Upphovsrätt: RAÄ
Creative Commons Licens: (cc) BY

Kategori 1: Fornminnen
Boplatser och visten
Härd
Kategori 2:
Nyckelord: Världsarv

Koordinatursprung: Visa på karta (eniro.se)
Fotografens position Visa på karta (hitta.se)
Visa i Google Earth

Gällivare Foto: Bengt A Lundberg - 2008-09-10

Stränderna runt Stora Lulevatten är rika på härdar. På den här platsen finns det nio stycken. Härdarna visar var samernas kåtor en gång stått.

Bildbeteckning:	ND32584
Cd-beteckning:	
Socken:	Gällivare
Landskap:	Lappland
Kommun:	Gällivare
Län:	Norrbotten
Land:	Sverige
Upphovsrätt:	RAÄ
Creative Commons Licens:	(cc) BY

Kategori 1:	Fornminnen Boplatser och visten Härd
Kategori 2:	
Nyckelord:	Världsarv

Koordinatursprung:	Visa på karta (eniro.se)
Fotografens position	Visa på karta (hitta.se)
	Visa i Google Earth



Gällivare Foto: Bengt A Lundberg - 2008-09-10

Stränderna runt Stora Lulevatten är rika på härdar. På den här platsen finns det nio stycken. Härdarna visar var samernas kåtor en gång stått.

Bildbeteckning:	ND32585
Cd-beteckning:	
Socken:	Gällivare
Landskap:	Lappland
Kommun:	Gällivare
Län:	Norrbotten
Land:	Sverige
Upphovsrätt:	RAÄ
Creative Commons Licens:	(cc) BY

Kategori 1:	Fornminnen Boplatser och visten Härd
Kategori 2:	
Nyckelord:	Världsarv

Koordinatursprung:	Visa på karta (eniro.se)
Fotografens position	Visa på karta (hitta.se)
	Visa i Google Earth

Gällivare Foto: Bengt A Lundberg - 2008-09-10

Stränderna runt Stora Lulevatten är rika på härdar. På den här platsen finns det nio stycken. Härdarna visar var samernas kåtor en gång stått.

Bildbeteckning:	ND32586
Cd-beteckning:	
Socken:	Gällivare
Landskap:	Lappland
Kommun:	Gällivare
Län:	Norrbotten
Land:	Sverige
Upphovsrätt:	RAÄ
Creative Commons Licens:	(cc) BY

Kategori 1:	Fornminnen Boplatser och visten Härd
Kategori 2:	
Nyckelord:	Världsarv

Koordinatursprung:	Visa på karta (eniro.se)
Fotografens position	Visa på karta (hitta.se)
	Visa i Google Earth

Gällivare Foto: Bengt A Lundberg - 2008-09-10

Stränderna runt Stora Lulevatten är rika på härdar. På den här platsen finns det nio stycken. Härdarna visar var samernas kåtor en gång stått.

Bildbeteckning:	ND32588
Cd-beteckning:	
Socken:	Gällivare
Landskap:	Lappland
Kommun:	Gällivare
Län:	Norrbotten
Land:	Sverige
Upphovsrätt:	RAÄ
Creative Commons Licens:	(cc) BY

Kategori 1:	Fornminnen Boplatser och visten Härd
Kategori 2:	
Nyckelord:	Världsarv

Koordinatursprung:	Visa på karta (eniro.se)
Fotografens position	Visa på karta (hitta.se)
	Visa i Google Earth



Gällivare Foto: Bengt A Lundberg - 2008-09-10

Stränderna runt Stora Lulevatten är rika på härdar. På den här platsen finns det nio stycken. Härdarna visar var samernas kåtor en gång stått.

Bildbeteckning:	ND32589
Cd-beteckning:	
Socken:	Gällivare
Landskap:	Lappland
Kommun:	Gällivare
Län:	Norrbotten
Land:	Sverige
Upphovsrätt:	RAÄ
Creative Commons Licens:	(cc) BY

Kategori 1:	Fornminnen Boplatser och visten Härd
Kategori 2:	
Nyckelord:	Världsarv

Koordinatursprung:	Visa på karta (eniro.se)
Fotografens position	Visa på karta (hitta.se)
	Visa i Google Earth

Gällivare Foto: Bengt A Lundberg - 2008-09-10

Stränderna runt Stora Lulevatten är rika på härdar. På den här platsen finns det nio stycken. Härdarna visar var samernas kåtor en gång stått.

Bildbeteckning:	ND32590
Cd-beteckning:	
Socken:	Gällivare
Landskap:	Lappland
Kommun:	Gällivare
Län:	Norrbotten
Land:	Sverige
Upphovsrätt:	RAÄ
Creative Commons Licens:	(cc) BY

Kategori 1:	Fornminnen Boplatser och visten Härd
Kategori 2:	
Nyckelord:	Världsarv

Koordinatursprung:	Visa på karta (eniro.se)
Fotografens position	Visa på karta (hitta.se)
	Visa i Google Earth

Gällivare Foto: Bengt A Lundberg - 2008-09-10

Stränderna runt Stora Lulevatten är rika på härdar. På den här platsen finns det nio stycken. Härdarna visar var samernas kåtor en gång stått.

Bildbeteckning:	ND32591
Cd-beteckning:	
Socken:	Gällivare
Landskap:	Lappland
Kommun:	Gällivare
Län:	Norrbotten
Land:	Sverige
Upphovsrätt:	RAÄ
Creative Commons Licens:	(cc) BY

Kategori 1:	Fornminnen Boplatser och visten Härd
Kategori 2:	
Nyckelord:	Världsarv

Koordinatursprung:	Visa på karta (eniro.se)
Fotografens position	Visa på karta (hitta.se)
	Visa i Google Earth

Gällivare Foto: Bengt A Lundberg - 2008-09-10

Stränderna runt Stora Lulevatten är rika på härdar. På den här platsen finns det nio stycken. Härdarna visar var samernas kåtor en gång stått.

Bildbeteckning:	ND32592
Cd-beteckning:	
Socken:	Gällivare
Landskap:	Lappland
Kommun:	Gällivare
Län:	Norrbotten
Land:	Sverige
Upphovsrätt:	RAÄ
Creative Commons Licens:	(cc) BY

Kategori 1:	Fornminnen Boplatser och visten Härd
Kategori 2:	
Nyckelord:	Världsarv

Koordinatursprung:	Visa på karta (eniro.se)
Fotografens position	Visa på karta (hitta.se)
	Visa i Google Earth



Gällivare Foto: Bengt A Lundberg - 2008-09-10

Stränderna runt Stora Lulevatten är rika på härdar. På den här platsen finns det nio stycken. Härdarna visar var samernas kåtor en gång stått.

Bildbeteckning:	ND32593
Cd-beteckning:	
Socken:	Gällivare
Landskap:	Lappland
Kommun:	Gällivare
Län:	Norrbotten
Land:	Sverige
Upphovsrätt:	RAÄ
Creative Commons Licens:	(cc) BY

Kategori 1:	Fornminnen Boplatser och visten Härd
Kategori 2:	
Nyckelord:	Världsarv

Koordinatursprung:	Visa på karta (eniro.se)
Fotografens position	Visa på karta (hitta.se)
	Visa i Google Earth

Gällivare Foto: Bengt A Lundberg - 2008-09-10

Stränderna runt Stora Lulevatten är rika på härdar. På den här platsen finns det nio stycken. Härdarna visar var samernas kåtor en gång stått.

Bildbeteckning:	ND32594
Cd-beteckning:	
Socken:	Gällivare
Landskap:	Lappland
Kommun:	Gällivare
Län:	Norrbotten
Land:	Sverige
Upphovsrätt:	RAÄ
Creative Commons Licens:	(cc) BY

Kategori 1:	Fornminnen Boplatser och visten Härd
Kategori 2:	
Nyckelord:	Världsarv

Koordinatursprung:	Visa på karta (eniro.se)
Fotografens position	Visa på karta (hitta.se)
	Visa i Google Earth

Gällivare kommunalhus Foto: Bengt A Lundberg - 2006-06-29

Skulpturen Same av Allan Wallberg 1957.

Bildbeteckning: 1085W014
Cd-beteckning:
Socken: Gällivare
Landskap: Lappland
Kommun: Gällivare
Län: Norrbotten
Land: Sverige
Upphovsrätt: RAÄ
Creative Commons Licens: (cc) BY

Kategori 1: Byggnadsverk
Offentlig förvaltning
Kommunalhus
Kategori 2: Övrigt
Skulpturer
Nyckelord:

Gällivare kommunalhus Foto: Bengt A Lundberg - 2006-06-29

Skulpturen Same av Allan Wallberg 1957.

Bildbeteckning:	1085W017
Cd-beteckning:	
Socken:	Gällivare
Landskap:	Lappland
Kommun:	Gällivare
Län:	Norrbotten
Land:	Sverige
Upphovsrätt:	RAÄ
Creative Commons Licens:	(cc) BY

Kategori 1:	Byggnadsverk Offentlig förvaltning Kommunalhus
Kategori 2:	Övrigt Skulpturer
Nyckelord:	

Gällivare kommunalhus Foto: Bengt A Lundberg - 2006-06-29

Skulpturen Same av Allan Wallberg 1957.

Bildbeteckning:	1085W022
Cd-beteckning:	
Socken:	Gällivare
Landskap:	Lappland
Kommun:	Gällivare
Län:	Norrbotten
Land:	Sverige
Upphovsrätt:	RAÄ
Creative Commons Licens:	(cc) BY

Kategori 1:	Byggnadsverk Offentlig förvaltning Kommunalhus
Kategori 2:	Övrigt Skulpturer
Nyckelord:	

Östra Ritjemjåkks sameviste Foto: Bengt A Lundberg - 2008-09-09

Vid Ritsem. Den samiska flaggan är gemensam för alla samer. Den godkändes år 1986. Laponia världsarv.

Bildbeteckning:	ND32392
Cd-beteckning:	
Socken:	Gällivare
Landskap:	Lappland
Kommun:	Gällivare
Län:	Norrbotten
Land:	Sverige
Upphovsrätt:	RAÄ
Creative Commons Licens:	(cc) BY

Kategori 1:	Miljöer Fjällmiljö
Kategori 2:	Miljöer Nationalpark
Nyckelord:	Riksintressen Världsarv

Koordinatursprung:	Visa på karta (eniro.se)
Fotografens position	Visa på karta (hitta.se)
	Visa i Google Earth

Select Language

Klicka här för att zooma i bilden

Samer i Härjedalen

Foto: Jan Eve Olsson - 1995

Akvatint över konturetsning av Johan Fredrik Martin efter Pehr Hilleström d.ä. från 1790-talet

Bildbeteckning:	Norrl1_26
Cd-beteckning:	
Socken:	Lillhärdal
Landskap:	Härjedalen
Kommun:	Härjedalen
Län:	Jämtland
Land:	Sverige
Upphovsrätt:	Utgången upphovsrätt
Creative Commons Licens:	PUBLICDOMAIN

Kategori 1:	Övrigt Måleri - ej arkitekturbunden Akvatint
Kategori 2:	Övrigt Familjeliv
Nyckelord:	

Select Language

Klicka här för att zooma i bilden

Samer i Lappland Foto: Jan Eve Olsson - 1995

Akvarellerad punktgravyr av Fredrik Erik Martin efter Pehr Hilleström d.ä. från ca 1800. (Socken och kommun går ej att fastställa)

Bildbeteckning: Norrl1_27
Cd-beteckning:
Socken: Jokkmokk
Landskap: Lappland
Kommun: Jokkmokk
Län: Norrbotten
Land: Sverige
Upphovsrätt: Utgången upphovsrätt
Creative Commons Licens: PUBLICDOMAIN

Kategori 1: Övrigt
Måleri - ej arkitekturbunden
Akvarell
Kategori 2: Övrigt
Familjeliv
Nyckelord:

Select Language

Jukkasjärvi Foto: Torsten Dahllöf - 1930 - 1959

Samernas skolkåtor.

Bildbeteckning:	ac00891
Cd-beteckning:	
Socken:	Jukkasjärvi
Landskap:	Lappland
Kommun:	Kiruna
Län:	Norrbotten
Land:	Sverige
Upphovsrätt:	Utgången upphovsrätt
Creative Commons Licens:	PUBLIKDOMAIN

Kategori 1:	Byggnadsverk Utbildning och vetenskap Skola
Kategori 2:	Byggnadsverk Nomadnäring Sameviste
Nyckelord:	

Koordinatursprung:	Visa på karta (eniro.se)
Manuell inmatning (inexakt position)	Visa på karta (hitta.se)
	Visa i Google Earth

Se följande för relaterad information:

Extern Länk	Nordiska museets hemsida
Extern Länk	Wikipedia

Select Language

Karesuando Foto: Torsten Dahllöf - 1940 - 1959

Samer från Karesuando.

Bildbeteckning:	ac00907
Cd-beteckning:	
Socken:	Karesuando
Landskap:	Lappland
Kommun:	Kiruna
Län:	Norrbotten
Land:	Sverige
Upphovsrätt:	Utgången upphovsrätt
Creative Commons Licens:	PUBLICDOMAIN

Kategori 1:	Övrigt Familjeliv
Kategori 2:	
Nyckelord:	Riksintressen

Koordinatursprung:	Visa på karta (eniro.se)
Manuell inmatning (inexakt position)	Visa på karta (hitta.se)
	Visa i Google Earth

Det finns ca 200 000 sökbara bilder i systemet.

Kiruna Foto: Okänd Okänd - 1930 - 1949

Samer på flyttning mot fjällen.

Bildbeteckning:	ac00859
Cd-beteckning:	
Socken:	Jukkasjärvi
Landskap:	Lappland
Kommun:	Kiruna
Län:	Norrbotten
Land:	Sverige
Upphovsrätt:	Utgången upphovsrätt
Creative Commons Licens:	PUBLICDOMAIN

Kategori 1:	Övrigt Djur
Kategori 2:	Miljöer Fjällmiljö
Nyckelord:	Riksintressen Vintermotiv

Koordinatursprung:	Visa på karta (eniro.se)
Manuell inmatning (inexakt position)	Visa på karta (hitta.se)
	Visa i Google Earth

Kiruna Foto: Okänd Okänd - 1930 - 1949

Samer färdas på isen på sjön Luossajärvi vid Kiruna.

Bildbeteckning: ac00913
Cd-beteckning:
Socken: Jukkasjärvi
Landskap: Lappland
Kommun: Kiruna
Län: Norrbotten
Land: Sverige
Upphovsrätt: Utgången upphovsrätt
Creative Commons Licens: PUBLICDOMAIN

Kategori 1: Miljöer
Fjällmiljö
Kategori 2:
Nyckelord: Riksintressen
Vintermotiv

Koordinatursprung: Visa på karta (eniro.se)
Manuell inmatning (inexakt position) Visa på karta (hitta.se)
Visa i Google Earth

Kiruna Foto: Torsten Dahllöf - 1930 - 1949

Samer hos "Disponenti".

Bildbeteckning:	ac00867
Cd-beteckning:	
Socken:	Kiruna
Landskap:	Lappland
Kommun:	Kiruna
Län:	Norrbotten
Land:	Sverige
Upphovsrätt:	Utgången upphovsrätt
Creative Commons Licens:	PUBLICDOMAIN

Kategori 1:	Miljöer Stadsmiljö
Kategori 2:	Miljöer Fjällmiljö
Nyckelord:	Riksintressen Vintermotiv

Koordinatursprung:	Visa på karta (eniro.se)
Manuell inmatning (inexakt position)	Visa på karta (hitta.se)
	Visa i Google Earth

Kiruna kyrka Foto: Börje Rönnberg - 1971

Altarkors av ek, samer vid korset. Av Christian Eriksson 1912-13.

Bildbeteckning:	1088-49.TIF
Cd-beteckning:	390
Socken:	Kiruna
Landskap:	Lappland
Kommun:	Kiruna
Län:	Norrbotten
Land:	Sverige
Upphovsrätt:	RAÄ
Creative Commons Licens:	(cc) BY
Institution:	

Kategori 1:	Byggnadsverk Religionsutövning - kyrkor (05) Altarprydnader
Kategori 2:	
Nyckelord:	
Arkivsignum:	K 1 C: 299 Jukkasjärvi - Kvikkjokk
Diarienummer:	
Datband:	Band 61, kop 2, 980610
Samling:	Sveriges Kyrkor
Negativtyp:	
Negativnummer:	
Negativstatus:	

Kiruna kyrka Foto: Börje Rönnberg - 1971

Altarkors av ek, samer vid korset. Av Christian Eriksson 1912-13.

Bildbeteckning:	1088-49.TIF
Cd-beteckning:	390
Socken:	Kiruna
Landskap:	Lappland
Kommun:	Kiruna
Län:	Norrbotten
Land:	Sverige
Upphovsrätt:	RAÄ
Creative Commons Licens:	(cc) BY
Institution:	

Kategori 1:	Byggnadsverk Religionsutövning - kyrkor (05) Altarprydnader
Kategori 2:	
Nyckelord:	
Arkivsignum:	K 1 C: 299 Jukkasjärvi - Kvikkjokk
Diarienummer:	
Datband:	Band 61, kop 2, 980610
Samling:	Sveriges Kyrkor
Negativtyp:	
Negativnummer:	
Negativstatus:	

Koordinatursprung:	Visa på karta (eniro.se) Visa på karta (hitta.se) Visa i Google Earth

Se följande för relaterad information:

Bebyggelseregistret	KIRUNA KYRKA



Ankarede lappkapell Foto: - Okä¿½nt datum

Samer vid kyrkhelg på Ankarede kapellplats.

Bildbeteckning:	4309-10.TIF
Cd-beteckning:	338
Socken:	Frostviken
Landskap:	Jämtland
Kommun:	Strömsund
Län:	Jämtland
Land:	Sverige
Upphovsrätt:	Utgången upphovsrätt
Creative Commons Licens:	PUBLICDOMAIN
Institution:	

Kategori 1:	Byggnadsverk Religionsutövning - kyrkor (01) Exteriörer
Kategori 2:	
Nyckelord:	
Arkivsignum:	K 1 C: 283 A
Diarienummer:	
Datband:	Band 60, kop 2, 980603
Samling:	
Negativtyp:	
Negativnummer:	
Negativstatus:	

Koordinatursprung:	Visa på karta (eniro.se) Visa på karta (hitta.se) Visa i Google Earth

Se följande för relaterad information:

Bebyggelseregistret	ANKAREDE LAPPKAPELL

Visar sökträff 1 till 15 av 39. Sida 1 av 3. | Åter till sökning | Direktlänk till denna sökning SÖKRESULTAT

Objekt	Beskrivning	Kommun	Fotodatum
Kat nr 084 Runkalender av horn	Runkalender av samiskt ursprung.		1996-01-15
Kat nr 084 Runkalender av horn	Runkalender av samiskt ursprung.		1996-01-15
Kat nr 092 Runkalender av horn	Runkalender av samiskt ursprung.		1996-01-15
Kat nr 092 Runkalender av horn	Runkalender av samiskt ursprung.		1996-01-15
Kroktjärnvallen	Området Kroktjärnvallen / Bahrtja (Bartjan), ett samisk kulturmiljö. I bildens nedre del Kamptjärnarna på nordsidan av sjön Kroktjärnen, i västra delen av sameviste RAÄnr Oviken 265:1. Fjällområdet Lunndörrstjänarna i bildens övre del. Bilden är tagen mot (väderstreck): VNV	Berg	1996-09-06
Kroktjärnvallen	Området Kroktjärnvallen / Bahrtja (Bartjan), ett samisk kulturmiljö och viste öster om sjön Kroktjärnen. Sameviste RAÄnr Oviken 265:1, rengärde Oviken 257:1, husgrund Oviken 260:1 (vid bildens mitt) m.m. Gränsen mot socknet Storsjö och landskapet Härjedalen vid Tossåsfjället i bildens övre del. Bilden är tagen mot (väderstreck): NO	Berg	1996-09-06
Kroktjärnvallen	Området Kroktjärnvallen / Bahrtja (Bartjan), ett samisk kulturmiljö och viste öster om sjön Kroktjärnen. Sameviste RAÄnr Oviken 265:1, rengärde Oviken 257:1, m.m. Gränsen mot socknet Storsjö och landskapet Härjedalen vid Tossåsfjället i bildens övre kant. Bilden är tagen mot (väderstreck): SO	Berg	1996-09-06
Kroktjärnvallen	Området Kroktjärnvallen / Bahrtja (Bartjan), ett samisk kulturmiljö och viste öster om sjön Kroktjärnen. Sameviste RAÄnr Oviken 265:1, rengärde Oviken 257:1, m.m. Bilden är tagen mot (väderstreck): S	Berg	1996-09-06
Kroktjärnvallen	Området Kroktjärnvallen / Bahrtja (Bartjan), ett samisk kulturmiljö och viste öster om sjön Kroktjärnen. Sameviste RAÄnr Oviken 265:1, rengärde Oviken 257:1, m.m. Uppe till höger sjön Kroktjärnen. Bilden är tagen mot (väderstreck): SSV	Berg	1996-09-06
Sádis (Satis)	Samisk fiskebod, vid Vietas, Satihaure. Laponia världsarv.	Gällivare	2008-09-09
Sádis (Satis)	Samisk fiskebod, vid Vietas, Satihaure. Laponia världsarv.	Gällivare	2008-09-09
Sádis (Satis)	Samisk fiskebod, vid Vietas, Satihaure. Laponia världsarv.	Gällivare	2008-09-09
Saivorova	Två samiska offerplatser i området Haltiosaari i Saivorova by vid sjön Isosaivo. På udden i bildens mitt offerplats RAÄnr Gällivare 73:1 och på holmen i bildens högra kant offerplats Gällivare 97:1. Bilden är tagen mot (väderstreck): VNV	Gällivare	1994-08-09
Satisjaure	Nätklykor, "vierme-tsakkeh", med fisknät, vid samiska sommarvistet Aleskätje vid sjön Satisjaure. Laponia.	Gällivare	1958
Östra Ritjemjåkks sameviste	Vid Ritsem. Den samiska flaggan är gemensam för alla samer. Den godkändes år 1986. Laponia världsarv.	Gällivare	2008-09-09

Visar söktträff 16 till 30 av 39. Sida 2 av 3. | Åter till sökning | Direktlänk till denna sökning

SÖKRESULTAT

Objekt	Beskrivning	Kommun	Fotodatum
Svegs kyrka	Penningpung av skinn, samisk modell, inköpt 1808.	Härjedalen	Oki¿½nt datum
Akkats kraftverk	Byggt 1969--73. På utskoven - kraftverksportarna har konstnärerna Bengt Lindström och Lars Pirak skapat en monumentalmålning som på olika sätt anknyter till det liv och den samiska kultur som alltjämt präglar just denna del av Sverige.	Jokkmokk	2008-09-11
Akkats kraftverk	Byggt 1969--73. På utskoven - kraftverksportarna har konstnärerna Bengt Lindström och Lars Pirak skapat en monumentalmålning som på olika sätt anknyter till det liv och den samiska kultur som alltjämt präglar just denna del av Sverige. Intaget uppe till höger.	Jokkmokk	2008-09-11
Akkats kraftverk	Byggt 1969--73. På utskoven - kraftverksportarna har konstnärerna Bengt Lindström och Lars Pirak skapat en monumentalmålning som på olika sätt anknyter till det liv och den samiska kultur som alltjämt präglar just denna del av Sverige.	Jokkmokk	2008-09-11
Akkats kraftverk	Byggt 1969--73. På utskoven - kraftverksportarna har konstnärerna Bengt Lindström och Lars Pirak skapat en monumentalmålning som på olika sätt anknyter till det liv och den samiska kultur som alltjämt präglar just denna del av Sverige.	Jokkmokk	2008-09-11
Akkats kraftverk	Byggt 1969--73. På utskoven - kraftverksportarna har konstnärerna Bengt Lindström och Lars Pirak skapat en monumentalmålning som på olika sätt anknyter till det liv och den samiska kultur som alltjämt präglar just denna del av Sverige.	Jokkmokk	2008-09-11
Akkats kraftverk	Byggt 1969--73. På utskoven - kraftverksportarna har konstnärerna Bengt Lindström och Lars Pirak skapat en monumentalmålning som på olika sätt anknyter till det liv och den samiska kultur som alltjämt präglar just denna del av Sverige.	Jokkmokk	2008-09-11
Akkats kraftverk	Byggt 1969--73. På utskoven - kraftverksportarna har konstnärerna Bengt Lindström och Lars Pirak skapat en monumentalmålning som på olika sätt anknyter till det liv och den samiska kultur som alltjämt präglar just denna del av Sverige.	Jokkmokk	2008-09-11
Jukkasjärvi	Samiska skolkåtor.	Kiruna	1950 - 1959
Kiruna	Samisk familj med renar och hund.	Kiruna	1920 - 1939

	Sverige.		
Akkats kraftverk	Byggt 1969--73. På utskoven - kraftverksportarna har konstnärerna Bengt Lindström och Lars Pirak skapat en monumentalmålning som på olika sätt anknyter till det liv och den samiska kultur som alltjämt präglar just denna del av Sverige.	Jokkmokk	2008-09-11
Akkats kraftverk	Byggt 1969--73. På utskoven - kraftverksportarna har konstnärerna Bengt Lindström och Lars Pirak skapat en monumentalmålning som på olika sätt anknyter till det liv och den samiska kultur som alltjämt präglar just denna del av Sverige.	Jokkmokk	2008-09-11
Akkats kraftverk	Byggt 1969--73. På utskoven - kraftverksportarna har konstnärerna Bengt Lindström och Lars Pirak skapat en monumentalmålning som på olika sätt anknyter till det liv och den samiska kultur som alltjämt präglar just denna del av Sverige.	Jokkmokk	2008-09-11
Akkats kraftverk	Byggt 1969--73. På utskoven - kraftverksportarna har konstnärerna Bengt Lindström och Lars Pirak skapat en monumentalmålning som på olika sätt anknyter till det liv och den samiska kultur som alltjämt präglar just denna del av Sverige.	Jokkmokk	2008-09-11
Jukkasjärvi	Samiska skolkåtor.	Kiruna	1950 - 1959
Kiruna	Samisk familj med renar och hund.	Kiruna	1920 - 1939
Kiruna	Samiskt visthus.	Kiruna	1920 - 1949
Malå	Samisk kyrkstad. Bilden troligen från slutet av 1970-talet.	Malå	Okl¿½nt datum
Atoklimpen	Samisk kulturmiljö på och vid fjället Atoklimpen (Aatoeklibpie / Atoklinten), väster om Atofjället. Under bildens mitt kåta RAÄnr Tärna 665:1 och Atostugan - en timmerstuga inom området för samebyn Vapsten. Till vänster om Atostugan ett rengärde. Området Atoklimpen är kulturreservat sen 2005. Bilden är tagen mot (väderstreck): NO	Storuman	1995-09-11
Atoklimpen	Samisk kulturmiljö på och vid fjället Atoklimpen (Aatoeklibpie / Atoklinten), väster om Atofjället. Till vänster om bildens mitt ett rengärde och till höger kåta RAÄnr Tärna 665:1 och Atostugan - en timmerstuga inom området för samebyn Vapsten. Området Atoklimpen är kulturreservat sen 2005. Bilden är tagen mot (väderstreck): NO	Storuman	1995-09-11
Atoklimpen	Samisk kulturmiljö på och vid fjället Atoklimpen (Aatoeklibpie / Atoklinten), väster om Atofjället. Till vänster i bildens nedre del Atostugan (RAÄnr Tärna 665:1) - en timmerstuga inom området för samebyn Vapsten. Ett rengärde till höger i bildens övre del. Området Atoklimpen är kulturreservat sen 2005. Bilden är tagen mot (väderstreck): NNV	Storuman	1995-09-11

Objekt	Beskrivning	Kommun	Fotodatum
Ropen	RAÄ-nummer Tärna 192:1. Samisk grav med stenhällar vid Durrientjahke (Durrienjokk) vid sjön Ropen. I bakgrunden kring kullen en samisk boplats.	Storuman	1926
Strimasund	Vid bildens mitt byn Strimasund (Strijmie) vid Gausjosjön (Gaavsjoejaevrie), mellan norra delen av sjön Över-Uman (Gaske Upmeje) och sydöstra delen (Jillesmes Upmeje). Området har många samiska fornlämningar, kåtor, rengärden, boplatser RAÄnr Tärna 18:1, 653:1, m.m. Bilden är tagen mot (väderstreck): Ö	Storuman	1995-09-10
Hamptjärn	Hamptjärn, ett samisk kulturmiljö vid Hamptjärnen och ån Gaavesjohke (Gavostjukke) mellan fjällområdena Sipmehke och Skårnja. Vid bildens mitt renvall RAÄnr Frostviken 259:1 och 260:1 vid stalotomterna RAÄnr Frostviken 3:1-4 m.m. Fjällområdet Skårnja i bildens övre del. Bilden är tagen mot (väderstreck): NO	Strömsund	1996-09-05
Hamptjärn	Hamptjärn, ett samisk kulturmiljö vid Hamptjärnen och ån Gaavesjohke (Gavostjukke) mellan fjällområdena Sipmehke och Skårnja. Vid bildens mitt renvall RAÄnr Frostviken 259:1 och 260:1 vid stalotomterna RAÄnr Frostviken 3:1-4 m.m. Fjällområdet Sipmehke i bildens övre del. Bilden är tagen mot (väderstreck): NV	Strömsund	1996-09-05
Maskien	Området Maskien (Meskie) och Stormyran. Samisk kulturmiljö med lämningar efter forntida bosättning norr om Raukasjö (Raevkiejaevrie). Vid bildens mitt stalotomt och kåta RAÄnr Frostviken 261:1, 262:1, 265:1 m.m. Bilden är tagen mot (väderstreck): SSO	Strömsund	1996-09-05
Maskien	Raukasjö (Raevkiejaevrie). Uppe till vänster skymtas Lill-Raukasjön. Över bildens mitt området Maskien (Meskie) och Stormyran, samisk kulturmiljö med stalotomt och kåta RAÄnr Frostviken 261:1, 262:1, 265:1 m.m. Bilden är tagen mot (väderstreck): N	Strömsund	1996-09-05
Offerskalet	Fjällområde med samiska offerplatser i dalgången Offerskalet mellan Risfjället (Rejseje) och Offerkullen vid Rissjön. Risfjället i bildens vänstra del. Offerplats RAÄnr Vilhelmina 49:1 vid sjön till höger om bildens mitt. Området ingår i Marsfjällets naturreservat. Bilden är tagen mot (väderstreck): NV	Vilhelmina	1995-06-12
Offerskalet	Fjällområde med samiska offerplatser i dalgången Offerskalet mellan Risfjället (Rejseje) och Offerkullen vid Rissjön. Risfjället i bildens vänstra del. Offerplats RAÄnr Vilhelmina 49:1 vid bildens mitt. Området ingår i Marsfjällets naturreservat. Bilden är tagen mot (väderstreck): NV	Vilhelmina	1995-06-12
Vilhelmina, Fatmomakke kapell	Kyrkstad (en del av den samisk) med bland annat kyrkkåtor. Bilden troligen från slutet av 1970-talet.	Vilhelmina	Okiï½nt datum

Kat nr 084 Runkalender av horn Foto: Bengt A Lundberg - 1996-01-15

Runkalender av samiskt ursprung.

Bildbeteckning:	fd961404
Cd-beteckning:	569116110347:087
Land:	Okänt
Upphovsrätt:	RAÄ
Creative Commons Licens:	(cc) BY

Kategori 1:	Fornminnen Ristningar, hällmålningar och minnesmärken Runristning/runsten
Kategori 2:	
Nyckelord:	Runor



Kat nr 084 Runkalender av horn Foto: Bengt A Lundberg - 1996-01-15

Runkalender av samiskt ursprung.

Bildbeteckning:	fd961407
Cd-beteckning:	569116110347:088
Land:	Okänt
Upphovsrätt:	RAÄ
Creative Commons Licens:	(cc) BY

Kategori 1:	Fornminnen Ristningar, hällmålningar och minnesmärken Runristning/runsten
Kategori 2:	
Nyckelord:	Runor



Kat nr 092 Runkalender av horn Foto: Bengt A Lundberg - 1996-01-15

Runkalender av samiskt ursprung.

Bildbeteckning:	fd962723
Cd-beteckning:	569116110515:069
Land:	Okänt
Upphovsrätt:	RAÄ
Creative Commons Licens:	(cc) BY

Kategori 1:	Fornminnen Ristningar, hällmålningar och minnesmärken Runristning/runsten
Kategori 2:	
Nyckelord:	Runor



Kat nr 092 Runkalender av horn Foto: Bengt A Lundberg - 1996-01-15

Runkalender av samiskt ursprung.

Bildbeteckning:	fd962725
Cd-beteckning:	569116110515:070
Land:	Okänt
Upphovsrätt:	RAÄ
Creative Commons Licens:	(cc) BY

Kategori 1:	Fornminnen Ristningar, hällmålningar och minnesmärken Runristning/runsten
Kategori 2:	
Nyckelord:	Runor

Select Language

Kroktjärnvallen Foto: Jan Norrman - 1996-09-06

Området Kroktjärnvallen / Bahrtja (Bartjan), ett samisk kulturmiljö. I bildens nedre del Kamptjärnarna på nordsidan av sjön Kroktjärnen, i västra delen av sameviste RAÄnr Oviken 265:1. Fjällområdet Lunndörrstjänarna i bildens övre del. Bilden är tagen mot (väderstreck): VNV

Bildbeteckning: ND960906_183

Cd-beteckning: Bilden finns även på Photo-CD: 612116522245:014

Socken: Oviken

Landskap: Jämtland

Kommun: Berg

Län: Jämtland

Land: Sverige

Upphovsrätt: RAÄ

Creative Commons Licens: (cc) BY

Kategori 1: Byggnadsverk
Nomadnäring
Sameviste

Kategori 2: Miljöer
Fjällmiljö

Nyckelord: Flygbilder
Riksintressen

Select Language

Kroktjärnvallen Foto: Jan Norrman - 1996-09-06

Området Kroktjärnvallen / Bahrtja (Bartjan), ett samisk kulturmiljö och viste öster om sjön Kroktjärnen. Sameviste RAÄnr Oviken 265:1, rengärde Oviken 257:1, husgrund Oviken 260:1 (vid bildens mitt) m.m. Gränsen mot socknet Storsjö och landskapet Härjedalen vid Tossåsfjället i bildens övre del. Bilden är tagen mot (väderstreck): NO

Bildbeteckning: ND960906_184

Cd-beteckning: Bilden finns även på Photo-CD: 612116522245:015

Socken: Oviken

Landskap: Jämtland

Kommun: Berg

Län: Jämtland

Land: Sverige

Upphovsrätt: RAÄ

Creative Commons Licens: (cc) BY

Kategori 1: Byggnadsverk
Nomadnäring
Sameviste

Kategori 2: Miljöer
Fjällmiljö

Nyckelord: Flygbilder
Riksintressen

Select Language

Kroktjärnvallen Foto: Jan Norrman - 1996-09-06

Området Kroktjärnvallen / Bahrtja (Bartjan), ett samisk kulturmiljö och viste öster om sjön Kroktjärnen. Sameviste RAÄnr Oviken 265:1, rengärde Oviken 257:1, m.m. Gränsen mot socknet Storsjö och landskapet Härjedalen vid Tossåsfjället i bildens övre kant. Bilden är tagen mot (väderstreck): SO

Bildbeteckning:	ND960906_186
Cd-beteckning:	Bilden finns även på Photo-CD: 612116522245:016
Socken:	Oviken
Landskap:	Jämtland
Kommun:	Berg
Län:	Jämtland
Land:	Sverige
Upphovsrätt:	RAÄ
Creative Commons Licens:	(cc) BY

Kategori 1:	Byggnadsverk Nomadnäring Sameviste
Kategori 2:	Miljöer Fjällmiljö
Nyckelord:	Flygbilder Riksintressen

Select Language

Kroktjärnvallen Foto: Jan Norrman - 1996-09-06

Området Kroktjärnvallen / Bahrtja (Bartjan), ett samisk kulturmiljö och viste öster om sjön Kroktjärnen. Sameviste RAÄnr Oviken 265:1, rengärde Oviken 257:1, m.m. Bilden är tagen mot (väderstreck): S

Bildbeteckning:	ND960906_188
Cd-beteckning:	Bilden finns även på Photo-CD: 612116522245:017
Socken:	Oviken
Landskap:	Jämtland
Kommun:	Berg
Län:	Jämtland
Land:	Sverige
Upphovsrätt:	RAÄ
Creative Commons Licens:	(cc) BY

Kategori 1:	Byggnadsverk Nomadnäring Sameviste
Kategori 2:	Miljöer Fjällmiljö
Nyckelord:	Flygbilder Riksintressen

Select Language

Kroktjärnvallen Foto: Jan Norrman - 1996-09-06

Området Kroktjärnvallen / Bahrtja (Bartjan), ett samisk kulturmiljö och viste öster om sjön Kroktjärnen. Sameviste RAÄnr Oviken 265:1, rengärde Oviken 257:1, m.m. Uppe till höger sjön Kroktjärnen. Bilden är tagen mot (väderstreck): SSV

Bildbeteckning: ND960906_189

Cd-beteckning: Bilden finns även på Photo-CD: 612116522245:018

Socken: Oviken

Landskap: Jämtland

Kommun: Berg

Län: Jämtland

Land: Sverige

Upphovsrätt: RAÄ

Creative Commons Licens: (cc) BY

Kategori 1: Byggnadsverk
Nomadnäring
Sameviste

Kategori 2: Miljöer
Fjällmiljö

Nyckelord: Flygbilder
Riksintressen



Sádis (Satis) Foto: Bengt A Lundberg - 2008-09-09

Samisk fiskebod, vid Vietas, Satihaure. Laponia världsarv.

Bildbeteckning:	ND32408
Cd-beteckning:	
Socken:	Gällivare
Landskap:	Lappland
Kommun:	Gällivare
Län:	Norrbotten
Land:	Sverige
Upphovsrätt:	RAÄ
Creative Commons Licens:	(cc) BY

Kategori 1:	Miljöer Skogslandskap
Kategori 2:	
Nyckelord:	Riksintressen Världsarv

Koordinatursprung:	Visa på karta (eniro.se)
Fotografens position	Visa på karta (hitta.se)
	Visa i Google Earth

Sådis (Satis) Foto: Bengt A Lundberg - 2008-09-09

Samisk fiskebod, vid Vietas, Satihaure. Laponia världsarv.

Bildbeteckning:	ND32409
Cd-beteckning:	
Socken:	Gällivare
Landskap:	Lappland
Kommun:	Gällivare
Län:	Norrbotten
Land:	Sverige
Upphovsrätt:	RAÄ
Creative Commons Licens:	(cc) BY

Kategori 1:	Miljöer Skogslandskap
Kategori 2:	
Nyckelord:	Riksintressen Världsarv

Koordinatursprung:	Visa på karta (eniro.se)
Fotografens position	Visa på karta (hitta.se)
	Visa i Google Earth



Sådis (Satis) Foto: Bengt A Lundberg - 2008-09-09

Samisk fiskebod, vid Vietas, Satihaure. Laponia världsarv.

Bildbeteckning: ND32411
Cd-beteckning:
Socken: Gällivare
Landskap: Lappland
Kommun: Gällivare
Län: Norrbotten
Land: Sverige
Upphovsrätt: RAÄ
Creative Commons Licens: (cc) BY

Kategori 1: Miljöer
Skogslandskap
Kategori 2:
Nyckelord: Riksintressen
Världsarv

Koordinatursprung: Visa på karta (eniro.se)
Fotografens position Visa på karta (hitta.se)
Visa i Google Earth

Select Language

Saivorova Foto: Jan Norrman - 1994-08-09

Två samiska offerplatser i området Haltiosaari i Saivorova by vid sjön Isosaivo. På udden i bildens mitt offerplats RAÄnr Gällivare 73:1 och på holmen i bildens högra kant offerplats Gällivare 97:1. Bilden är tagen mot (väderstreck): VNV

Bildbeteckning:	ND940809_201
Cd-beteckning:	Bilden finns även på Photo-CD: 654516321242:026
Socken:	Gällivare
Landskap:	Lappland
Kommun:	Gällivare
Län:	Norrbotten
Land:	Sverige
Upphovsrätt:	RAÄ
Creative Commons Licens:	(cc) BY

Kategori 1:	Fornminnen Kult, offer och folktro Offerplats
Kategori 2:	Miljöer Insjömiljöer
Nyckelord:	Flygbilder Riksintressen

Satisjaure Foto: Björn Allard - 1958

Nätklykor, "vierme-tsakkeh", med fisknät, vid samiska sommarvistet Aleskätje vid sjön Satisjaure. Laponia.

Bildbeteckning:	100012
Cd-beteckning:	
Socken:	Gällivare
Landskap:	Lappland
Kommun:	Gällivare
Län:	Norrbotten
Land:	Sverige
Upphovsrätt:	Utgången upphovsrätt
Creative Commons Licens:	PUBLIKDOMAIN

Kategori 1:	Miljöer Insjömiljöer
Kategori 2:	Övrigt Arbetsliv
Nyckelord:	Världsarv

Östra Ritjemjåkks sameviste Foto: Bengt A Lundberg - 2008-09-09

Vid Ritsem. Den samiska flaggan är gemensam för alla samer. Den godkändes år 1986. Laponia världsarv.

Bildbeteckning:	ND32392
Cd-beteckning:	
Socken:	Gällivare
Landskap:	Lappland
Kommun:	Gällivare
Län:	Norrbotten
Land:	Sverige
Upphovsrätt:	RAÄ
Creative Commons Licens:	(cc) BY

Kategori 1:	Miljöer Fjällmiljö
Kategori 2:	Miljöer Nationalpark
Nyckelord:	Riksintressen Världsarv

Koordinatursprung:	Visa på karta (eniro.se)
Fotografens position	Visa på karta (hitta.se)
	Visa i Google Earth

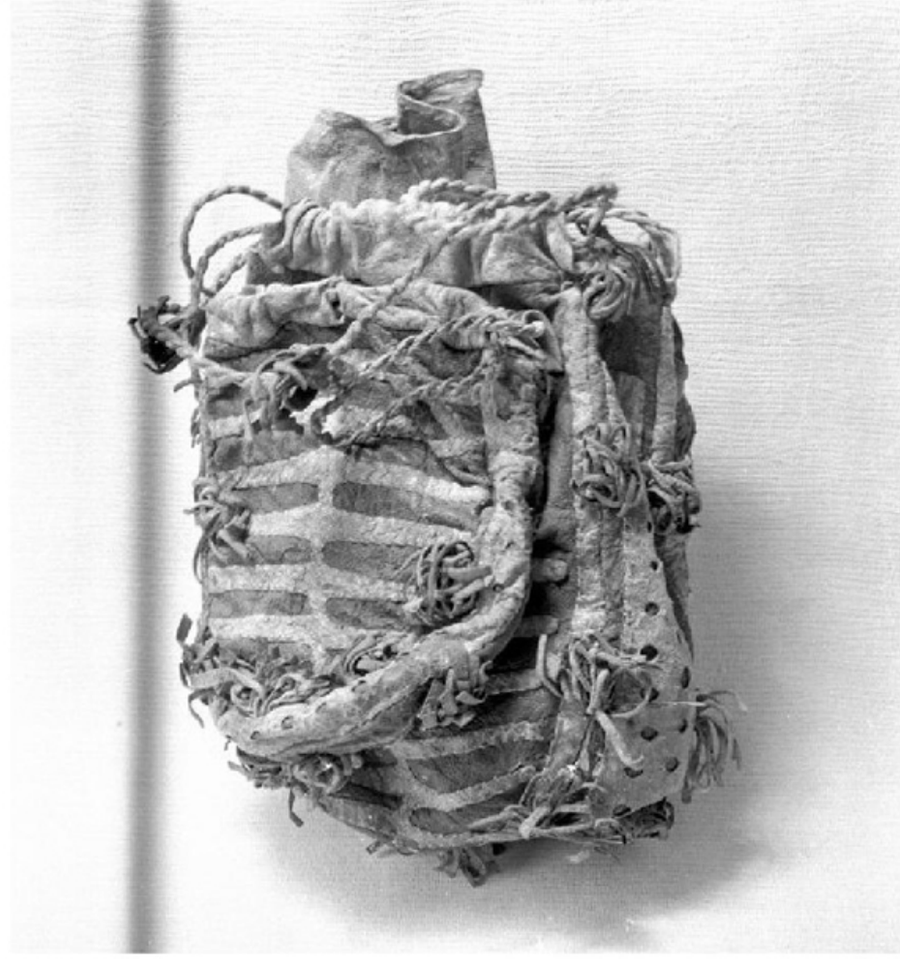

Svegs kyrka Foto: - Okl¿½nt datum

Penningpung av skinn, samisk modell, inköpt 1808.

Bildbeteckning:	4030-258.TIF
Cd-beteckning:	180
Socken:	Sveg
Landskap:	Härjedalen
Kommun:	Härjedalen
Län:	Jämtland
Land:	Sverige
Upphovsrätt:	Utgången upphovsrätt
Creative Commons Licens:	PUBLICDOMAIN
Institution:	

Kategori 1:	Byggnadsverk Religionsutövning - kyrkor (11) Diverse
Kategori 2:	
Nyckelord:	
Arkivsignum:	K 1 C: 280 S
Diarienummer:	
Datband:	Band 52, kop 2, 980325
Samling:	Sveriges Kyrkor
Negativtyp:	Film
Negativnummer:	A 332:62
Negativstatus:	Oskadad

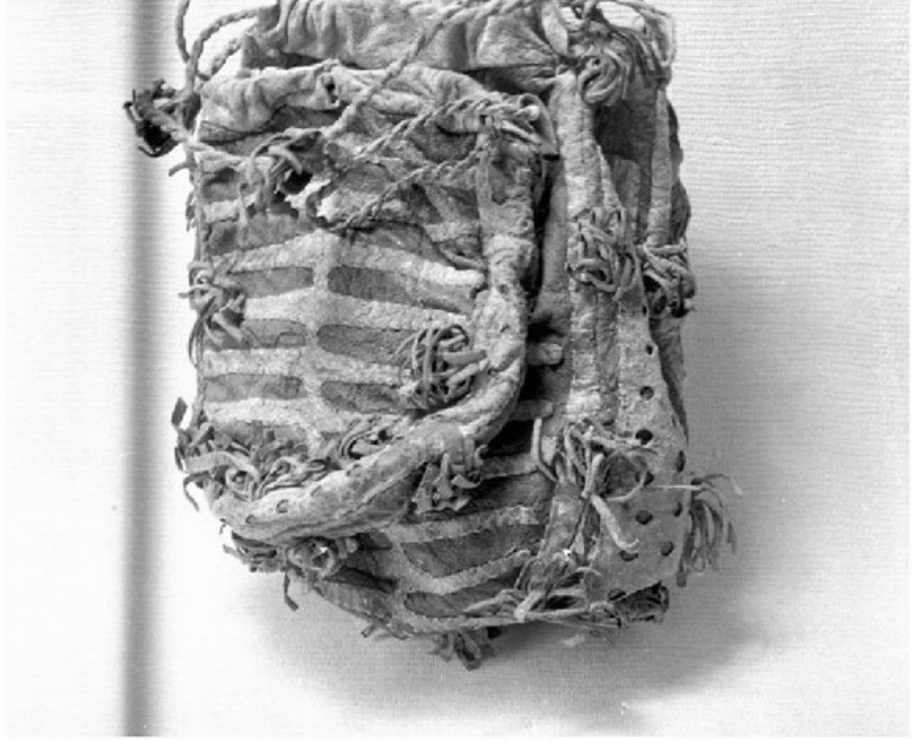

Svegs kyrka Foto: - Oki¿½nt datum

Penningpung av skinn, samisk modell, inköpt 1808.

Bildbeteckning:	4030-258.TIF
Cd-beteckning:	180
Socken:	Sveg
Landskap:	Härjedalen
Kommun:	Härjedalen
Län:	Jämtland
Land:	Sverige
Upphovsrätt:	Utgången upphovsrätt
Creative Commons Licens:	PUBLIKDOMÄN
Institution:	

Kategori 1:	Byggnadsverk Religionsutövning - kyrkor (11) Diverse
Kategori 2:	
Nyckelord:	
Arkivsignum:	K 1 C: 280 S
Diarienummer:	
Datband:	Band 52, kop 2, 980325
Samling:	Sveriges Kyrkor
Negativtyp:	Film
Negativnummer:	A 332:62
Negativstatus:	Oskadad

Koordinatursprung:	Visa på karta (eniro.se) Visa på karta (hitta.se) Visa i Google Earth

Se följande för relaterad information:

Bebyggelseregistret	SVEGS KYRKA

Akkats kraftverk Foto: Bengt A Lundberg - 2008-09-11

Byggt 1969--73. På utskoven - kraftverksportarna har konstnärerna Bengt Lindström och Lars Pirak skapat en monumentalmålning som på olika sätt anknyter till det liv och den samiska kultur som alltjämt präglar just denna del av Sverige.

Bildbeteckning:	ND32647
Cd-beteckning:	
Socken:	Jokkmokk
Landskap:	Lappland
Kommun:	Jokkmokk
Län:	Norrbotten
Land:	Sverige
Upphovsrätt:	RAÄ
Creative Commons Licens:	(cc) BY

Kategori 1:	Övrigt Måleri
Kategori 2:	Byggnadsverk Samhällsservice och teknisk försörjning Kraftverk
Nyckelord:	

Koordinatursprung:	Visa på karta (eniro.se)
Fotografens position	Visa på karta (hitta.se)
	Visa i Google Earth

Akkats kraftverk Foto: Bengt A Lundberg - 2008-09-11

Byggt 1969--73. På utskoven - kraftverksportarna har konstnärerna Bengt Lindström och Lars Pirak skapat en monumentalmålning som på olika sätt anknyter till det liv och den samiska kultur som alltjämt präglar just denna del av Sverige. Intaget uppe till höger.

Bildbeteckning:	ND32648
Cd-beteckning:	
Socken:	Jokkmokk
Landskap:	Lappland
Kommun:	Jokkmokk
Län:	Norrbotten
Land:	Sverige
Upphovsrätt:	RAÄ
Creative Commons Licens:	(cc) BY

Kategori 1:	Övrigt Måleri
Kategori 2:	Byggnadsverk Samhällsservice och teknisk försörjning Kraftverk
Nyckelord:	

Koordinatursprung:	Visa på karta (eniro.se)
Fotografens position	Visa på karta (hitta.se)
	Visa i Google Earth

Select Language

Akkats kraftverk Foto: Bengt A Lundberg - 2008-09-11

Byggt 1969--73. På utskoven - kraftverksportarna har konstnärerna Bengt Lindström och Lars Pirak skapat en monumentalmålning som på olika sätt anknyter till det liv och den samiska kultur som alltjämt präglar just denna del av Sverige.

Bildbeteckning:	ND32658
Cd-beteckning:	
Socken:	Jokkmokk
Landskap:	Lappland
Kommun:	Jokkmokk
Län:	Norrbotten
Land:	Sverige
Upphovsrätt:	RAÄ
Creative Commons Licens:	(cc) BY

Kategori 1:	Övrigt Måleri
Kategori 2:	Byggnadsverk Samhällsservice och teknisk försörjning Kraftverk
Nyckelord:	

Koordinatursprung:	Visa på karta (eniro.se)
Fotografens position	Visa på karta (hitta.se)
	Visa i Google Earth

Akkats kraftverk

Foto: Bengt A Lundberg - 2008-09-11

Byggt 1969--73. På utskoven - kraftverksportarna har konstnärerna Bengt Lindström och Lars Pirak skapat en monumentalmålning som på olika sätt anknyter till det liv och den samiska kultur som alltjämt präglar just denna del av Sverige.

Bildbeteckning:	ND32660
Cd-beteckning:	
Socken:	Jokkmokk
Landskap:	Lappland
Kommun:	Jokkmokk
Län:	Norrbotten
Land:	Sverige
Upphovsrätt:	RAÄ
Creative Commons Licens:	(cc) BY

Kategori 1:	Övrigt Måleri
Kategori 2:	Byggnadsverk Samhällsservice och teknisk försörjning Kraftverk
Nyckelord:	

Koordinatursprung:	Visa på karta (eniro.se)
Fotografens position	Visa på karta (hitta.se)
	Visa i Google Earth

Select Language

Akkats kraftverk Foto: Bengt A Lundberg - 2008-09-11

Byggt 1969--73. På utskoven - kraftverksportarna har konstnärerna Bengt Lindström och Lars Pirak skapat en monumentalmålning som på olika sätt anknyter till det liv och den samiska kultur som alltjämt präglar just denna del av Sverige.

Bildbeteckning:	ND32662
Cd-beteckning:	
Socken:	Jokkmokk
Landskap:	Lappland
Kommun:	Jokkmokk
Län:	Norrbotten
Land:	Sverige
Upphovsrätt:	RAÄ
Creative Commons Licens:	(cc) BY

Kategori 1:	Övrigt Måleri
Kategori 2:	Byggnadsverk Samhällsservice och teknisk försörjning Kraftverk
Nyckelord:	

Koordinatursprung:	Visa på karta (eniro.se)
Fotografens position	Visa på karta (hitta.se)
	Visa i Google Earth

Select Language

Akkats kraftverk Foto: Bengt A Lundberg - 2008-09-11

Byggt 1969--73. På utskoven - kraftverksportarna har konstnärerna Bengt Lindström och Lars Pirak skapat en monumentalmålning som på olika sätt anknyter till det liv och den samiska kultur som alltjämt präglar just denna del av Sverige.

Bildbeteckning:	ND32663
Cd-beteckning:	
Socken:	Jokkmokk
Landskap:	Lappland
Kommun:	Jokkmokk
Län:	Norrbotten
Land:	Sverige
Upphovsrätt:	RAÄ
Creative Commons Licens:	(cc) BY

Kategori 1:	Övrigt Måleri
Kategori 2:	Byggnadsverk Samhällsservice och teknisk försörjning Kraftverk
Nyckelord:	

Koordinatursprung:	Visa på karta (eniro.se)
Fotografens position	Visa på karta (hitta.se)
	Visa i Google Earth



Akkats kraftverk

Foto: Bengt A Lundberg - 2008-09-11

Byggt 1969--73. På utskoven - kraftverksportarna har konstnärerna Bengt Lindström och Lars Pirak skapat en monumentalmålning som på olika sätt anknyter till det liv och den samiska kultur som alltjämt präglar just denna del av Sverige.

Bildbeteckning:	ND32664
Cd-beteckning:	
Socken:	Jokkmokk
Landskap:	Lappland
Kommun:	Jokkmokk
Län:	Norrbotten
Land:	Sverige
Upphovsrätt:	RAÄ
Creative Commons Licens:	(cc) BY

Kategori 1:	Övrigt Måleri
Kategori 2:	Byggnadsverk Samhällsservice och teknisk försörjning Kraftverk
Nyckelord:	

Koordinatursprung:	Visa på karta (eniro.se)
Fotografens position	Visa på karta (hitta.se)
	Visa i Google Earth

Select Language

Jukkasjärvi Foto: Hjalmar Falk - 1950 - 1959

Samiska skolkåtor.

Bildbeteckning:	ac00969
Cd-beteckning:	
Socken:	Jukkasjärvi
Landskap:	Lappland
Kommun:	Kiruna
Län:	Norrbotten
Land:	Sverige
Upphovsrätt:	Utgången upphovsrätt
Creative Commons Licens:	PUBLICDOMAIN

Kategori 1:	Byggnadsverk Utbildning och vetenskap Skola
Kategori 2:	Byggnadsverk Nomadnäring Sameviste
Nyckelord:	Riksintressen Vintermotiv

Koordinatursprung:	Visa på karta (eniro.se)
Manuell inmatning (inexakt position)	Visa på karta (hitta.se)
	Visa i Google Earth

Se följande för relaterad information:

Extern Länk	Nordiska museets hemsida
Extern Länk	Wikipedia

Kiruna Foto: Okänd Okänd - 1920 - 1939

Samisk familj med renar och hund.

Bildbeteckning:	ac00914
Cd-beteckning:	
Socken:	Kiruna
Landskap:	Lappland
Kommun:	Kiruna
Län:	Norrbotten
Land:	Sverige
Upphovsrätt:	Utgången upphovsrätt
Creative Commons Licens:	PUBLICDOMAIN

Kategori 1:	Övrigt Djur
Kategori 2:	Miljöer Fjällmiljö
Nyckelord:	Vintermotiv

Select Language

Kiruna Foto: Okänd Okänd - 1920 - 1949

Samiskt visthus.

Bildbeteckning: ac00870

Cd-beteckning:

Kategori 1: Byggnadsverk
Jordbruk
Visthus

Kiruna Foto: Okänd Okänd - 1920 - 1949

Samiskt visthus.

Bildbeteckning:	ac00870
Cd-beteckning:	
Socken:	Jukkasjärvi
Landskap:	Lappland
Kommun:	Kiruna
Län:	Norrbotten
Land:	Sverige
Upphovsrätt:	Utgången upphovsrätt
Creative Commons Licens:	PUBLIC DOMAIN

Kategori 1:	Byggnadsverk Jordbruk Visthus
Kategori 2:	Byggnadsverk Nomadnäring Sameviste
Nyckelord:	Riksintressen

Koordinatursprung:	Visa på karta (eniro.se)
Manuell inmatning (inexakt position)	Visa på karta (hitta.se)
	Visa i Google Earth

Malå Foto: Pål-Nils Nilsson - Okiä½nt datum

Samisk kyrkstad. Bilden troligen från slutet av 1970-talet.

Bildbeteckning:	PNN00485
Cd-beteckning:	062031724184:062
Socken:	Malå
Landskap:	Lappland
Kommun:	Malå
Län:	Västerbotten
Land:	Sverige
Upphovsrätt:	RAÄ
Creative Commons Licens:	(cc) BY

Kategori 1:	Byggnadsverk Religionsutövning Lappstad
Kategori 2:	
Nyckelord:	

Select Language

Atoklimpen Foto: Jan Norrman - 1995-09-11

Samisk kulturmiljö på och vid fjället Atoklimpen (Aatoeklibpie / Atoklinten), väster om Atofjället. Under bildens mitt kåta RAÄnr Tärna 665:1 och Atostugan - en timmerstuga inom området för samebyn Vapsten. Till vänster om Atostugan ett rengärde. Området Atoklimpen är kulturreservat sen 2005. Bilden är tagen mot (väderstreck): NO

Bildbeteckning:	ND950911_013
Cd-beteckning:	Bilden finns på en Photo-CD: 602916221583:039
Socken:	Tärna
Landskap:	Lappland
Kommun:	Storuman
Län:	Västerbotten
Land:	Sverige
Upphovsrätt:	RAÄ
Creative Commons Licens:	(cc) BY

Kategori 1:	Byggnadsverk Nomadnäring Sameviste
Kategori 2:	Miljöer Fjällmiljö
Nyckelord:	Flygbilder Kulturreservat Riksintressen

Select Language

Atoklimpen Foto: Jan Norrman - 1995-09-11

Samisk kulturmiljö på och vid fjället Atoklimpen (Aatoeklibpie / Atoklinten), väster om Atofjället. Till vänster om bildens mitt ett rengärde och till höger kåta RAÄnr Tärna 665:1 och Atostugan - en timmerstuga inom området för samebyn Vapsten. Området Atoklimpen är kulturreservat sen 2005. Bilden är tagen mot (väderstreck): NO

Bildbeteckning:	ND950911_015
Cd-beteckning:	Bilden finns på en Photo-CD: 602916221583:041
Socken:	Tärna
Landskap:	Lappland
Kommun:	Storuman
Län:	Västerbotten
Land:	Sverige
Upphovsrätt:	RAÄ
Creative Commons Licens:	(cc) BY

Kategori 1:	Byggnadsverk Nomadnäring Sameviste
Kategori 2:	Miljöer Fjällmiljö
Nyckelord:	Flygbilder Kulturreservat Riksintressen

Select Language

Atoklimpen Foto: Jan Norrman - 1995-09-11

Samisk kulturmiljö på och vid fjället Atoklimpen (Aatoeklibpie / Atoklinten), väster om Atofjället. Till vänster i bildens nedre del Atostugan (RAÄnr Tärna 665:1) - en timmerstuga inom området för samebyn Vapsten. Ett rengärde till höger i bildens övre del. Området Atoklimpen är kulturreservat sen 2005. Bilden är tagen mot (väderstreck): NNV

Bildbeteckning:	ND950911_016
Cd-beteckning:	Bilden finns på Photo-CD: 602916221583:040
Socken:	Tärna
Landskap:	Lappland
Kommun:	Storuman
Län:	Västerbotten
Land:	Sverige
Upphovsrätt:	RAÄ
Creative Commons Licens:	(cc) BY

Kategori 1:	Byggnadsverk Nomadnäring Sameviste
Kategori 2:	Miljöer Fjällmiljö
Nyckelord:	Flygbilder Kulturreservat Riksintressen

Select Language

Ropen Foto: Gustaf Hallström - 1926

RAÄ-nummer Tärna 192:1. Samisk grav med stenhällar vid Durrientjahke (Durrienjokk) vid sjön Ropen. I bakgrunden kring kullen en samisk boplats.

Bildbeteckning: ffla00001
Cd-beteckning:
Socken: Tärna
Landskap: Lappland
Kommun: Storuman
Län: Västerbotten
Land: Sverige
Upphovsrätt: Utgången upphovsrätt
Creative Commons Licens: PUBLIKDOMÄN

Kategori 1: Fornminnen
Boplatser och visten
Boplats
Kategori 2: Fornminnen
Gravar
Nyckelord:

Koordinatursprung: Visa på karta (eniro.se)
Fornlämningens koordinater i FMIS Visa på karta (hitta.se)
Visa i Google Earth

Se följande för relaterad information:
FMIS Fornsök Tärna 192:1

Select Language

Strimasund Foto: Jan Norrman - 1995-09-10

Vid bildens mitt byn Strimasund (Strijmie) vid Gausjosjön (Gaavsjoejaevrie), mellan norra delen av sjön Över-Uman (Gaske Upmeje) och sydöstra delen (Jillesmes Upmeje). Området har många samiska fornlämningar, kåtor, rengärden, boplatser RAÄnr Tärna 18:1, 653:1, m.m. Bilden är tagen mot (väderstreck): O

Bildbeteckning:	ND950910_121
Cd-beteckning:	Bilden finns även på Photo-CD: 602916221583:043
Socken:	Tärna
Landskap:	Lappland
Kommun:	Storuman
Län:	Västerbotten
Land:	Sverige
Upphovsrätt:	RAÄ
Creative Commons Licens:	(cc) BY

Kategori 1:	Fornminnen Boplatser och visten Boplats
Kategori 2:	Miljöer Insjömiljöer
Nyckelord:	Flygbilder Riksintressen

Select Language

Hamptjärn Foto: Jan Norrman - 1996-09-05

Hamptjärn, ett samisk kulturmiljö vid Hamptjärnen och ån Gaavesjohke (Gavostjukke) mellan fjällområdena Sipmehke och Skårnja. Vid bildens mitt renvall RAÄnr Frostviken 259:1 och 260:1 vid stalotomterna RAÄnr Frostviken 3:1-4 m.m. Fjällområdet Skårnja i bildens övre del. Bilden är tagen mot (väderstreck): NO

Bildbeteckning:	ND960905_088
Cd-beteckning:	Bilden finns även på Photo-CD: 612116522234:001
Socken:	Frostviken
Landskap:	Jämtland
Kommun:	Strömsund
Län:	Jämtland
Land:	Sverige
Upphovsrätt:	RAÄ
Creative Commons Licens:	(cc) BY

Kategori 1:	Fornminnen Boplatser och visten Stalotomt
Kategori 2:	Miljöer Fjällmiljö
Nyckelord:	Flygbilder Riksintressen Naturreservat

Select Language

Hamptjärn Foto: Jan Norrman - 1996-09-05

Hamptjärn, ett samisk kulturmiljö vid Hamptjärnen och ån Gaavesjohke (Gavostjukke) mellan fjällområdena Sipmehke och Skårnja. Vid bildens mitt renvall RAÄnr Frostviken 259:1 och 260:1 vid stalotomterna RAÄnr Frostviken 3:1-4 m.m. Fjällområdet Sipmehke i bildens övre del. Bilden är tagen mot (väderstreck): NV

Bildbeteckning:	ND960905_091
Cd-beteckning:	Bilden finns även på Photo-CD: 612116522234:002
Socken:	Frostviken
Landskap:	Jämtland
Kommun:	Strömsund
Län:	Jämtland
Land:	Sverige
Upphovsrätt:	RAÄ
Creative Commons Licens:	(cc) BY

Kategori 1:	Fornminnen Boplatser och visten Stalotomt
Kategori 2:	Miljöer Fjällmiljö
Nyckelord:	Flygbilder Riksintressen Naturreservat

Select Language

Maskien Foto: Jan Norrman - 1996-09-05

Området Maskien (Meskie) och Stormyran. Samisk kulturmiljö med lämningar efter forntida bosättning norr om Raukasjö (Raevkiejaevrie). Vid bildens mitt stalotomt och kåta RAÄnr Frostviken 261:1, 262:1, 265:1 m.m. Bilden är tagen mot (väderstreck): SSO

Bildbeteckning:	ND960905_092
Cd-beteckning:	Bilden finns även på Photo-CD: 612116522234:003
Socken:	Frostviken
Landskap:	Jämtland
Kommun:	Strömsund
Län:	Jämtland
Land:	Sverige
Upphovsrätt:	RAÄ
Creative Commons Licens:	(cc) BY

Kategori 1:	Byggnadsverk Nomadnäring Sameviste
Kategori 2:	Miljöer Fjällmiljö
Nyckelord:	Flygbilder Riksintressen Naturreservat

Select Language

Maskien Foto: Jan Norrman - 1996-09-05

Raukasjö (Raevkiejaevrie). Uppe till vänster skymtas Lill-Raukasjön. Över bildens mitt området Maskien (Meskie) och Stormyran, samisk kulturmiljö med stalotomt och kåta RAÄnr Frostviken 261:1, 262:1, 265:1 m.m. Bilden är tagen mot (väderstreck): N

Bildbeteckning:	ND960905_094
Cd-beteckning:	Bilden finns även på Photo-CD: 612116522234:004
Socken:	Frostviken
Landskap:	Jämtland
Kommun:	Strömsund
Län:	Jämtland
Land:	Sverige
Upphovsrätt:	RAÄ
Creative Commons Licens:	(cc) BY

Kategori 1:	Fornminnen Boplatser och visten Stalotomt
Kategori 2:	Miljöer Insjömiljöer
Nyckelord:	Flygbilder Riksintressen

Select Language

Offerskalet Foto: Jan Norrman - 1995-06-12

Fjällområde med samiska offerplatser i dalgången Offerskalet mellan Risfjället (Rejseje) och Offerkullen vid Rissjön. Risfjället i bildens vänstra del. Offerplats RAÄnr Vilhelmina 49:1 vid sjön till höger om bildens mitt. Området ingår i Marsfjällets naturreservat. Bilden är tagen mot (väderstreck): NV

Bildbeteckning:	ND950612_057
Cd-beteckning:	Bilden finns på en Photo-CD: 602916221583:084
Socken:	Vilhelmina
Landskap:	Lappland
Kommun:	Vilhelmina
Län:	Västerbotten
Land:	Sverige
Upphovsrätt:	RAÄ
Creative Commons Licens:	(cc) BY

Kategori 1:	Fornminnen Kult, offer och folktro Offerplats
Kategori 2:	Miljöer Fjällmiljö
Nyckelord:	Flygbilder Riksintressen Naturreservat

Select Language

Offerskalet Foto: Jan Norrman - 1995-06-12

Fjällområde med samiska offerplatser i dalgången Offerskalet mellan Risfjället (Rejseje) och Offerkullen vid Rissjön. Risfjället i bildens vänstra del. Offerplats RAÄnr Vilhelmina 49:1 vid bildens mitt. Området ingår i Marsfjällets naturreservat. Bilden är tagen mot (väderstreck): NV

Bildbeteckning:	ND950612_059
Cd-beteckning:	Bilden finns på en Photo-CD: 602916221583:085
Socken:	Vilhelmina
Landskap:	Lappland
Kommun:	Vilhelmina
Län:	Västerbotten
Land:	Sverige
Upphovsrätt:	RAÄ
Creative Commons Licens:	(cc) BY

Kategori 1:	Fornminnen Kult, offer och folktro Offerplats
Kategori 2:	Miljöer Fjällmiljö
Nyckelord:	Flygbilder Riksintressen Naturreservat

Select Language

Vilhelmina, Fatmomakke kapell Foto: Pål-Nils Nilsson - Okiä½nt datum

Kyrkstad (en del av den samisk) med bland annat kyrkkåtor. Bilden troligen från slutet av 1970-talet.

Bildbeteckning:	PNN00477
Cd-beteckning:	062031724184:054
Socken:	Vilhelmina
Landskap:	Lappland
Kommun:	Vilhelmina
Län:	Västerbotten
Land:	Sverige
Upphovsrätt:	RAÄ
Creative Commons Licens:	(cc) BY

Kategori 1:	Byggnadsverk Religionsutövning Kyrkstad
Kategori 2:	
Nyckelord:	Riksintressen

Koordinatursprung:	Visa på karta (eniro.se) Visa på karta (hitta.se) Visa i Google Earth

Se följande för relaterad information:

Bebyggelseregistret	FATMOMAKKE KAPELL

Interview notes

Interviewer: Vendela Grundell Gachoud, researcher in the project The Politics of Metadata, at the Department of Culture and Aesthetics at Stockholm University
Contact: vendela.grundell@arthistory.su.se
Interviewee: Anna Boman, antiquarian at the Swedish National Heritage Board, and curator and manager of the SNHB account on Flickr Commons
Contact: anna.boman@raa.se (contact matilda.ekstrom@raa.se after 1 September 2021)
Date and Location: 2 September 2020 via Skype, follow-up via email 1-10 June 2021
Occasion: A study on how metadata shapes the conditions of cultural heritage representation, focusing on Sami heritage in the online image archive of the Swedish National Heritage Board. The study will be submitted for publication in an anthology in June 2021. The research for the study was conducted within the project The Politics of Metadata, the Department of Culture and Aesthetics at Stockholm University, funded by the Swedish Science Council (2018-01068).
NB: Grundell Gachoud has translated the notes to English from Swedish, which was the interview language. The notes summarize the discussion, while the included follow-up questions and responses are cited in full. Quotation marks indicate direct citations from Boman, who has confirmed that all notes are accurate and that they may be published as written or rephrased.

Questions

1. How is the diversity of cultural heritage online shaped by image metadata? How are diversity issues like accessibility shaped by key conditions of online presentation and participation such as the commons, the apparatuses of photography and interface, and personal and professional markers of identity?

2. Which incentives drive the Swedish National Heritage Board to participate in Flickr Commons, which strategies do they employ in curating their collections, and how does cultural heritage appear there? How does the image metadata reflect the choices behind the visual and textual presentation, and which narratives and discourses emerge in terms of diversity?

Discussion

1. General points – background, context and intention
a) Antiquarian Anna Boman at the Archives of the SNHB is the manager and curator of the SNHB account since 2010, when the project was made permanent at the SNHB, and she took part in the project since the start in 2009. A photo technician digitizes and edits the images.

b) The source of the SNHB's account on Flickr Commons is the SNHB's image database Kulturmiljöbild (KMB) with ca 200 000 public photographs digitized since 2000 from the SNHB's archives which comprise ca 4 million photographs. Each image has a permanent link to KMB, and the same information. Images must be copyright free. The SNHB has two accounts, one on Flickr Commons dedicated to the SNHB archives and one on Flickr dedicated to the public activities of the SNHB. The Flickr Commons community is less active now, but the SNHB remains active along with e.g., National Library of Ireland and Library of Congress.

c) The standpoint of the SNHB is that Flickr is a social medium and that Flickr Commons is an image communication service. The SNHB joined Flickr Commons with the intention to make the collections accessible, to reach more people and to use copyright free images in a new context. The aim is to show images in context, to represent the archive and the photo database with

an overview of the collection, to enable sharing and communication with the public and with other institutions e.g., by free downloading of images, and to test crowdsourcing to allow the public to contribute to the information about the images. The purpose of the permanent links that accompany each image is to bring users to KMB to search for more images.

d) The initiative to join Flickr Commons came from Johan Carlström, Sophie Jonasson and Lars Lundqvist at the SNHB's section for information development (Informationsutvecklingsenheten). The initiative was met with some criticism at the SNHB due to a fear of losing control over the images when sharing them online where they may be misused. The criticism concerned possible changes in the images, like distortion, as well as changes in their context since the images are part of a government authority which on Flickr would be using a pre-existing image database platform owned by a foreign (American) private company. Flickr has changed ownership several times, involving changes to the site's appearance (e.g., the recommended resolution of 1024 pixels changed over time to a higher resolution). However, the overall reactions to the launch were positive – the SNHB received national and international media attention as an early adopter of social media outreach at a state-driven cultural heritage institution.

e) Question: The sections about intentions and consequences of the SNHB's participation on Flickr Commons articulate different perspectives on the contexts of the images. On the one hand, the intention is both to show the images in their original context and to let them be used in new contexts by the SNHB and the public. On the other hand, there is a certain anxiety that these new contexts could transform the images in a negative way technically and visually as well as socio-culturally since the meaning of the images may be interpreted differently on Flickr Commons compared to KMB where the SNHB can guide the interpretation through descriptions, categorizations and other metadata. What is the SNHB's standpoint on the change of context – e.g., how does the intention to both preserve and extend the original context affect the image selection and presentation, and which new contexts would be negative or positive?

Response: The original context has been important since we, as a service, want to share the images with their existing information, and the idea with Flickr Commons was that the existing information could be complemented – and, also, corrected – through the participation of the users. The fear was probably to do with a certain suspicion against crowdsourcing and with 'losing control' over how and where the images would be used, since the SNHB previously has delivered (i.e., sold) images only to known clients with an explicit area of use, e.g., a specific book publication. The core was a feeling of responsibility towards the images that the SNHB managed as a government agency. Some were also negative towards the images possibly being distorted (e.g., through remix), which also was connected to taking responsibility. There was also the opinion that the SNHB lost economic revenue by 'giving away' the images.

f) The images have in September been viewed 22 million times since 2009. On September 1, they had 5654 views. The statistics change – now you can see the number of views when you click on an album, on the photostream, on an individual image, and when you do a general search. Images are used in the media – 'we succeed in reaching out.'

g) KMB is changing platform and will close in June 2021. The images in the database will still be searchable but no new mages can be registered until the new platform allows new digitized images to be uploaded. Already existing image files in the database are continuously chosen and used on Flickr Commons.

2. Selection – images and image metadata

a) The album with images of Carl Curman from Sweden was the first to be published by the SNHB on Flickr Commons. Many of the album's images were already in the KMB database. A wide interest led to the digitization of new images and additions with images from Norway and Spain for the Curman album from Europe.

b) The presentation on Flickr Commons has been extended organically. While photographs are predominant, the presentation also includes drawings, watercolours and prints.

c) The photostream and the albums are considered the most important display areas on Flickr Commons, rather than the collections. Popular albums are the ones featuring Rosenberg and Wallenberg, as well as Mårten Sjöbeck and Einar Erici.

d) All user additions are filtered by Anna Boman, who also sets all the metadata since 2010.

e) The image selection is based on representativity and visual efficiency to create a broad appeal: the images must 'work on a site like this.' Everyone should be able to use the images and add information. The images 'must not be too narrow or too scientific' but rather have 'a good visuality', i.e., 'an appealing aesthetic that preferably features people and environments from different places.' Images with a lower technical quality may be added to balance a lack of geographic spread (e.g., less images from Norrland in the early albums).

f) Question: The section about selection criteria articulates the SNHB's intention to reach more people by sharing archival images on Flickr Commons. What is the SNHB's standpoint on visuality, given that the images must 'work on a site like this' – what are the specific conditions on Flickr Commons as 'a site like this' and how do these conditions relate to 'a good visuality'?

Response: Many images in the SNHB archives are of interest only to professionals like conservators and archaeologists. Flickr Commons is an opportunity to exemplify the collections but from a broad public perspective with images that 'anyone' would like and thereby create interest in the SNHB's subject areas and in cultural heritage at large. Images that are very 'narrow' (e.g., a construction detail at a renovation, a grave mound in close-up) would hardly attract on Flickr Commons, also considering the number of photographs published by the other more than 100 participating institutions. Flickr Commons is mainly a site for people interested in images even if the users are diverse. It is not a scientific site for specific target groups. We primarily address a broad public, even if experts may find images of interest for them.

g) Flickr users – many 'abroad' – have helped to generate new information for 12% of the images (231) often by adding and/or specifying locations and dates. Some contributing users are experts on a subject, e.g., old cars. Users contribute less now than in earlier years.

h) Metadata follows the SNHB's template: a short description in Swedish and English, topographical/geographical information, photographer, year of capture, image medium, links to KMB and to general information. The information is copied from KMB, except the descriptions which may be differently formulated both in Swedish and in English. Google Translate is used instead of original descriptions in English in KMB. The SNHB's strict language policy requires unity and consistency of correct wording, reflecting a position as government agency employee, but the policy is a bit freer now on social media though this depends on 'who is writing what where'. Descriptions in KMB varies in tone and content due to the many descriptors involved.

i) Challenges to image metadata include issues about how to describe people – e.g., ‘‘girl’ or ‘young woman’, ‘worker’ or a specific kind?’. Further investigation is needed especially for images from abroad – ‘language use is cultural heritage too’.

j) Question: The sections about language articulate a difference between the SNHB’s language policy and the language of the various metadata descriptors, which is problematic if the image information becomes disparate but also perhaps productive if the disparity serves an expression of different overlapping heritages. What is the SNHB’s standpoint on e.g., who can write ‘freer’ in what contexts, on how user contributions are controlled and corrected, and on how the policy is implemented when images, image contents as well as metadata descriptors may represent something ‘from abroad’ that seems to not automatically count as a Swedish cultural heritage?

Response: All suggestions from users on Flickr Commons are first reviewed by me, who then add the new information to the image database if I have assessed that it is correct and relevant following the SNHB’s principles for metadata input. No user has direct access to write in, or change, the image database. This is due to the quality assurance of the information that we, as a cultural heritage agency, stand for. Nowadays, the SNHB also participates in other social media, like Facebook and Instagram, where it is OK to express oneself a little freer (which I also do when I reply to comments on Flickr Commons). The changing times and the great impact of social media lead to a certain adaptation. The complicated and inaccessible language of government agencies in earlier times is not accepted at the SNHB today. Correct, comprehensible and accessible are what applies – nice and easy-going in appropriate contexts.

3. Theme – diversity through display

a) A consistent diversity perspective is exemplified by including ‘mosques, Roma in Spain, Sami people and culture, women – e.g., when Erici’s images of bearded men were found, images of their wives were published too.’ Diversity is also indicated since ‘people from ca 70 countries have looked at the images.’

b) Boman ‘remixes’ the images into a mosaic of contrasts – e.g., light/dark, city/countryside, colour/b&w, various activities – to shape the user’s gaze: ‘it’s good for the eye to readjust’, ‘how can the eye make use of the images?’, ‘you see better if the images are varied’, ‘a mode of seeing that gives variation’. This display is a curatorial workaround to balance the intentions of representativity and diversity: ‘you work with what you have’. Boman references her background as an artist to explain her interest in, understanding of and capacity to create this display.

c) Question: This section about display articulates an intention to highlight diversity even if it is not representative of the archive. The visual diversity gives an impression of mirroring a social diversity of people and environments, made visible by directing the user’s gaze. What is the SNHB’s standpoint on this ‘remix’ of images and gazes – e.g., as visual differences may enforce social differences, which may be problematic depending on the definition of diversity?

Response: The images on Flickr Commons show different environments, buildings and persons, from different societal groups. To some degree, different ethnic groups (like Sami and Roma). I have considered diversity and variation during the image selection and show that this diversity also exists in the archival collections. Social differences are a fact, not the least in earlier times, and to display this is unproblematic to me. The photographer at a certain time looks at the motif with the eyes of that time when he or she takes their picture, which also becomes a document of time in the case when a value is part of the representation.

Vendela Grundell Gachoud / Vendela Grundell Gachoud

Stats for Metadata Diversity Research

Key:
d05955c528f9eb9281f7d1ad7b9a1984

Secret:
afd5910bd093ac27

Number of authenticated users: **0**

Total calls in the last hour: **0**

Total calls in the last 24 hours: **0**

Calls in the last day

Each bar represents the average QPS (queries per second) over an hour period.

Maximum hourly QPS in the last day: **0**

Calls in the last month

Each bar represents the average QPS (queries per second) over a 24 hour period.

Maximum daily QPS in the last month: **0**

Calls in the last year

Each bar represents the average QPS (queries per second) over a 7 day period.

Maximum weekly QPS in the last year: **0.000033**

The App Garden

flickr.tags.getListUser

Arguments

Name	Required	Send	Value
api_key	required	☑	d05955c528f9eb9281f7d1ad
user_id	optional	☑	34419668@N08

Output: XML (REST)

- ○ Sign call as Vendela Grundell Gachoud with full permissions?
- ○ Sign call with no user token?
- ◉ Do not sign call?

Call Method...

Back to the flickr.tags.getListUser documentation

Useful Values

Your user ID:
43203136@N07

Your recent photo IDs:
3987773891 - High Life 8
3988529864 - High Life 9
3987773347 - High Life 2

Your recent photoset IDs:
72157622531591240 - High Life
72157622515875340 - Helado Negro & Ajemian

Your recent group IDs:
972605@N21 - Flickr Commons

Your contact IDs:
34419668@N08 - Swedish National Heritage Board
72148435@N07 - Konsthopp
99907383@N00 - wnyc


```xml
<?xml version="1.0" encoding="utf-8" ?>
<rsp stat="ok">
  <who id="34419668@N08">
    <tags>
      <tag>11thc</tag>
      <tag>11thcenturyad</tag>
      <tag>1688</tag>
      <tag>1800</tag>
      <tag>1854</tag>
      <tag>1860</tag>
```

flickr You Explore Prints Get Pro Photos, people, or groups

Output: XML (REST)

Sign call as Vendula Grundell Sachoud with full permissions?

Sign call with no user token?

Do not sign call?

Call Method...

Back to the flickr.tags.getListUser documentation

Your recent photoset IDs:
72157622531591240 - Hogwarts
72157622515875340 - Helado Negro & Ajemian

Your recent group IDs:
972605@N21 - Flickr Commons

Your contact IDs:
34419668@N08 - Swedish National Heritage Board
72148435@N07 - Konsthopp
99907383@N00 - wnyc


```
<tag>1860s</tag>
<tag>1862</tag>
<tag>1870</tag>
<tag>1870s</tag>
<tag>1878</tag>
<tag>1880</tag>
<tag>1880s</tag>
<tag>1882</tag>
<tag>1883</tag>
<tag>1885</tag>
<tag>1888</tag>
<tag>1889</tag>
<tag>1890</tag>
<tag>1890s</tag>
<tag>1894</tag>
<tag>1896</tag>
<tag>1900</tag>
<tag>1900s</tag>
<tag>1904</tag>
<tag>1915</tag>
<tag>1920</tag>
<tag>1920s</tag>
<tag>1921</tag>
<tag>1925</tag>
<tag>1927</tag>
<tag>1929</tag>
```


URL: https://www.flickr.com/services/rest/?method=flickr.tags.getListUser&api_key=d05955c528f9eb9281f7d1ad7b9a1984&user_id=34419668%40N08&format=rest

not appear to have any style information associated with it. The document tree is shown below.


```
668@N08">

/tag>
enturyad</tag>
tag>
tag>
tag>
tag>
/tag>
tag>
tag>
/tag>
tag>
tag>
/tag>
tag>
tag>
tag>
tag>
tag>
tag>
/tag>
tag>
tag>
tag>
/tag>
tag>
tag>
tag>
/tag>
tag>
tag>
tag>
tag>
tag>
/tag>
tag>
tag>
tag>
tag>
tag>
tag>
/tag>
let</tag>
tag>
```